



*Ispūdinga kelionė po
dvarų ir rūmų parkus*

*Žiemgala
Šiaurės Lietuva*

Leiskis į išpūdingą kelionę po dvarų ir rūmų parkus!

Seni parkai saugo įvairiausių augaliją ir gyvūniją, liudija istorinius įvykius. Tai vietos, kur galima pailsėti ir patirti įkvėpimą. Parengtas turistinis maršrutas „Išpūdinga kelionė po dvarų ir rūmų parkus“ yra dar neatrasta galimybė leistis į gamtą ir susipažinti su kultūros bei istorijos paveldu – dvarais, rūmais ir jų parkais – visais keturiais metų laikais.

Daugelio dvarų parkų kūrimas prasidėjo XVIII–XIX a., taigi dauguma jų yra to laikotarpio architektoniški mokslinės filosofijos skleidėjai, kaip antai angliškieji, arba peizažiniai, parkai, tačiau maršrute taip pat rasite ir romantizmo stiliaus parkų, baroko ir renesanso stiliaus sodų, taip pat parkų, kurių formavimosi pradžios ieškoma gerokai prieš XVIII amžių. Mūsų dienų parkai saugo šimtmečiais puoselėtas vertybes – šimtamečius medžius, unikalias jų rūšis ir vaizdingus peizažus, taip pat retų ir neįprastų augalų ir gyvūnų buveines.

Brošiūroje aprašyti 55 dvarų ir rūmų parkai, kurie įtraukti į tris maršrutus ir apima Žiemgalos regioną (Latvija) bei Šiaulių ir Panevėžio apskritis (Lietuva). Papildomai sukurti specialūs pasiūlymai skirtingoms tikslinėms keliautojų grupėms: trijų kartų keliautojams („Dvarų ir rūmų parkai visai šeimai“) senjorams („Pasakojimais ir istorijomis apipinti dvarų ir rūmų parkai“), aktyvaus poilsio gerbėjams („Neatrasto dvarų ir rūmų parkų paveldo paieškant“) ir keliaujantiems ne sezono metu („Dvarų ir rūmų parkai visais metų laikais“); taip pat parengtas ir labiausiai dėmesio vertų objektų maršrutas „Istabiausi dvarų ir rūmų parkai“ (išsamesnė informacija pateikta skrajutėse). Pasiūlymai parengti atrinkus įdomiausius objektus kiekvienai tikslinei grupei, apie kiekvieną objektą pateikiant vertingos informacijos. Kaip šios brošiūros priedo ieškokite ir „Draugo kortelės“. Ją turintys entuziastingiausi keliautojai galės pasinaudoti specialiais pasiūlymais dešimtyje parkų, pavyzdžiui, turės progą juos aplankyti su nemokamomis gido paslaugomis ar pasinaudoti kitokiomis nuolaidomis. Išsamesnė informacija apie pasiūlymus prieinama interneto svetainėje www.muziejusrokiskyje.lt.

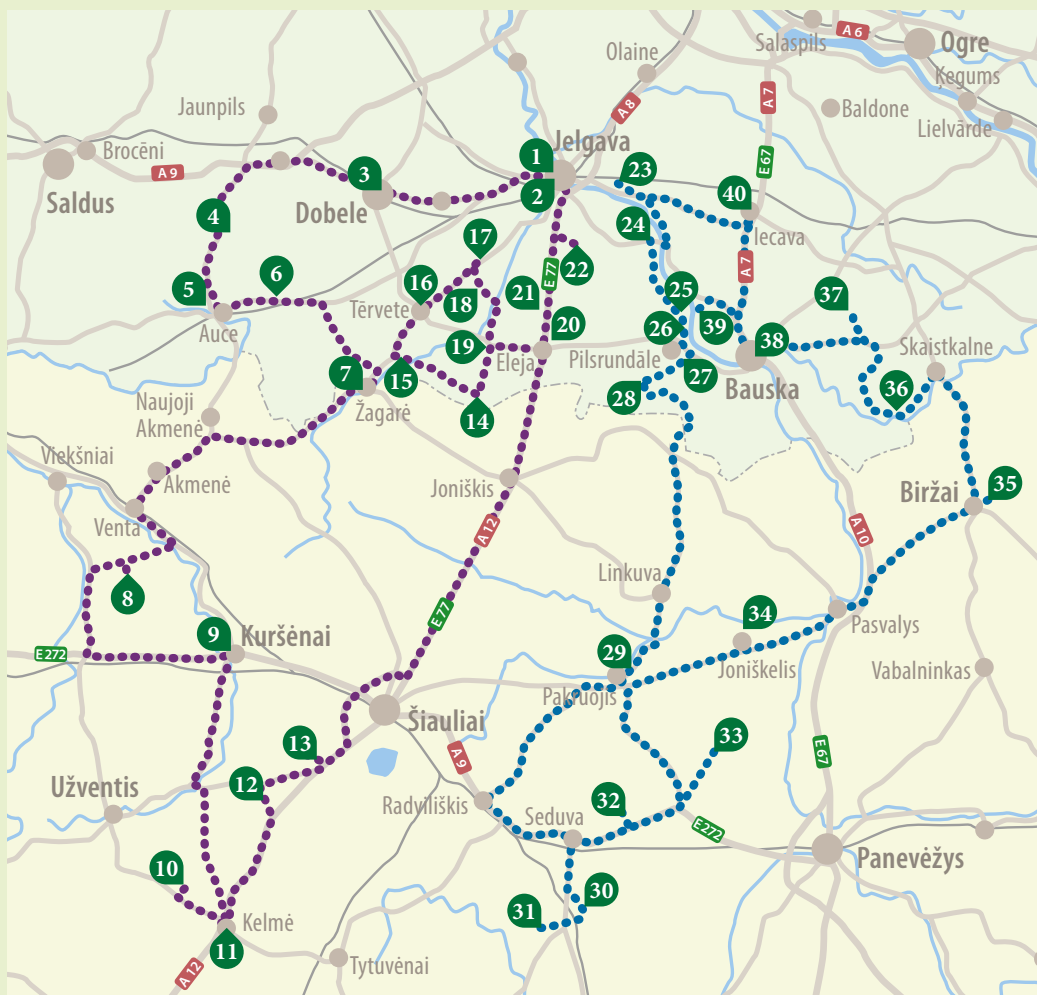
Parkas – tai žmogaus prisilietimu sukurta gamtos brangenybė, kuria būtina rūpintis. „Išpūdinga kelionė po dvarų ir rūmų parkus“ yra pirmasis žingsnis sužinoti, įvertinti ir dažnai iš naujo atrasti galimybes, kurias suteikia lankymasis parke. Maršrute siūlomi aplankyti dvarų ir rūmų parkai yra tik dalis iš šioje teritorijoje esančių parkų.

Unikalumą kuria įvairumas – siūlome pažinti ir pamilti pavyzdinčiai prižiūrimus, organiškai į miesto aplinką įsiliejiančius parkus, šalia esančią natūralią gamtą.

Parkas kviečia kiekvieną lankytoją stabtelėti ir pamiršti kasdienybės skubą, plačiau atverti akis, įsižiūrėti ir įsiklausyti. Patirkite gamtos ir kultūros galią leisdamiės į turistinio maršruto „Išpūdinga kelionė po dvarų ir rūmų parkus“ nuotyki!

Pirmas maršrutas

- 1 Jelgavas rūmų parkas
- 2 Pergalės parkas (Villa Medem)
- 3 Dobelės pilies parkas
- 4 Zebrenės (Rengės) dvaro parkas
- 5 Vecaucēs rūmų parkas
- 6 Bēnēs dvaro parkas
- 7 Žagārēs dvaro parkas
- 8 Paragių dvaro parkas
- 9 Kuršēnų dvaro parkas
- 10 Pakēvio dvaro parkas
- 11 Kelmēs dvaro parkas
- 12 Kurtuvēnų dvaro parkas
- 13 Bubių dvaro parkas
- 14 Blankenfeldo dvaro parkas
- 15 Mežmuižos rūmų parkas
- 16 Paleno dvaro parkas
- 17 Zalenieķų dvaro parkas
- 18 Abgunstēs dvaro parkas
- 19 Vilcēs dvaro parkas
- 20 Elējos dvaro parkas
- 21 Lielplatonēs dvaro parkas
- 22 Kronvircavos dvaro parkas

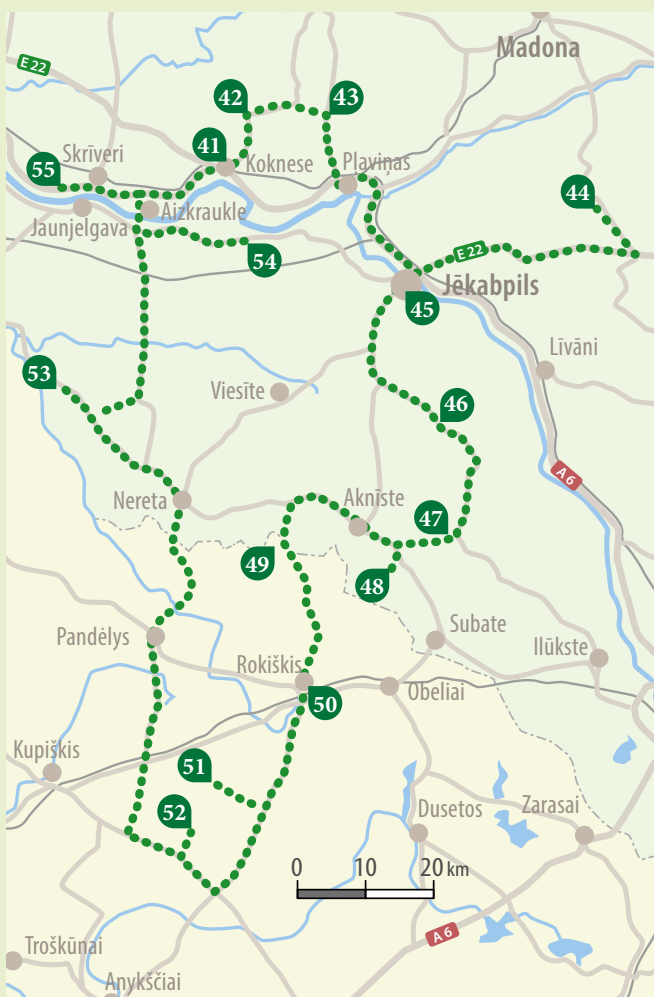


Antras maršrutas

- 23 Tetelės (Tetelmindės) dvaro parkas
- 24 Stalgenės dvaro parkas
- 25 Mežotnės piliakalnis
- 26 Mazmežotnės dvaro parkas
- 27 Rundalės rūmų parkas
- 28 Svitenės dvaro parkas
- 29 Pakruojo dvaro parkas
- 30 Pakiršinio dvaro parkas
- 31 Baisogalos dvaro parkas
- 32 Burbišio dvaro parkas
- 33 Puziniškio dvaro parkas
- 34 Joniškėlio dvaro parkas
- 35 Astravo dvaro parkas
- 36 Anės-Mėmelės dvaro parkas
- 37 Bruknos dvaro parkas
- 38 Bauskės pilis ir parkas
- 39 Mežotnės rūmų parkas
- 40 Iecavos dvaro parkas

Trečias maršrutas

- 41 Koknesės dvaro parkas ir griuvėsiai
- 42 Vecbebrų dvaro parkas
- 43 Odzienes rūmų parkas
- 44 Marinzėjos dvaro parkas
- 45 Keno dvaro parkas
- 46 Zasos dvaro parkas
- 47 Asarės dvaro parkas
- 48 Garsenės rūmų parkas
- 49 Ilzenbergo dvaro parkas
- 50 Rokiškio dvaro parkas
- 51 Salų dvaro parkas
- 52 Adomynės dvaro parkas
- 53 Ērbgēģs dvaro parkas
- 54 Vygantės dvaro parkas
- 55 Skryverų dendrologinis parkas



Atgaivink dvarų parkus!



„Google Play“ ar „App Store“ rask programėlę „Overly“ ir nemokamai įsidiek ją išmaniajame telefone ar planšetėje.



Brošiūroje rask keturis dvarų parkų planus: Koknesės dvaro parko ir pilies griuvėsių, Elėjos dvaro parko, Pakruojo dvaro parko bei Rokiškio dvaro parko.



Prietaisą laikyk virš paveikslėlio, nuskenuok ir atgaivink puslapį. Padovanok sau galimybę sužinoti ir patirti daugiau!

Simboliai:



Mokamas įėjimas į parką



Iškylos vieta



Nemokamas įėjimas į parką



Maitinimo paslaugos



Mokamas pastatų lankymas



Svečių namai, viešbutis arba apartamentai



Nemokamas pastatų lankymas



Dviračių nuoma



Parke yra gidas:



Jodinėjimas žirgais



kalbantis latviškai



Parke laukiami ir naminiai gyvūnai



kalbantis lietuviškai



Siūlomos edukacinės programos



kalbantis angliškai



Siūlomos degustacijos



kalbantis vokiškai



Patalpų nuoma



kalbantis rusiškai



Rekomenduojame:



kalbantis prancūziškai



trijų kartų keliautojams



Stovėjimo aikštelė



senjorams



Parke yra tualetas



aktyviems keliautojams



Žaidimų ar lauko pramogų aikštelė



keliaujantiems ne turistinio sezono metu



Palapinių vieta

Pirmas maršrutas

1



Jelgavas rūmų parkas

<i>Adresas</i>	Lielā g. 2, Jelgava, Latvija
<i>GPS</i>	56.65536, 23.733170
<i>Interneto svetainė</i>	www.jelgavaspils.lv
<i>Tel.</i>	+371 63005617
<i>Parko plotas</i>	7,4 ha
<i>Parko kūrimo laikas</i>	XIX a. pradžia
<i>Parko stilius</i>	Angliško stiliaus (peizažinis) parkas
<i>Buvę savininkai</i>	Rusijos imperijos Kuržemės gubernijos administracinis centras (1795–1915) Nuo 1919 m. – Latvijos valstybinis turtas
<i>Parko prieinamumas</i>	Laisvai prieinamas
<i>Rūmų prieinamumas</i>	Lankomas objektas
<i>Artimiausias TIC</i>	Jelgavos regiono turizmo centras +371 63005445, +371 63005447 www.visit.jelgava.lv



Keliaujant į Jelgavą neįmanoma nesustoti prie gražiojo Žiemgalos perlo – žymaus Rusijos rūmų architekto Bartolomejo Frančesko Rastrelio (*Bartolomeo Francesco Rastrelli*, 1700–1771) projektuotų Jelgavos rūmų, didingai stūksančių ant Lielupės kranto. Jelgavos rūmų parkas pradėtas kurti 1817 m. buvusios pilies pylimo vietoje. Parke įrengti romantiški kanalai, tilteliai, keletas pastatų ir Gubernatoriaus salelė – jos dėka parkas yra vienas gražiausių Jelgavoje. Rūmų parke auga keletas įspūdingų didžiulių medžių: kaštonai, piramidiniai ąžuolai ir pilkosios tuopos. Parkas toliau gyvuoja ir gražėja: nuo 1971 m. dabartinis rūmų savininkas, Latvijos žemės ūkio universitetas, turėjo gražią tradiciją – pirmąją studijų dieną naujieji studentai Jelgavos rūmų parke pasodinavo medelį, taip praturtindami parką ir įamžindami savo studentiško gyvenimo pradžią. Dėl ribotos parko teritorijos nuo 2012 m. medžiai nebesodinami, tačiau parke buvo klojamas grindinys ir kuriamas „Akademinis kelias“.

3 priežastys apsilankyti:

- Parke auga milžiniškas prancūzinis pūkenis
- Cokoliniame rūmų aukšte galima apžiūrėti Kuržemės hercogų kriptą
- Galimybė pamatyti laukinius žirgus, kurie ganosi netoli esančiame natūraliame draustinyje





Pergalės parkas (Villa Medem)

Adresas Uzvaras g. 51, Jelgava, Latvija

GPS 56.659850,23.718464

Interneto svetainė www.visit.jelgava.lv

Tel. + 371 25970219

Parko plotas 2,3 ha

Parko kūrimo laikas XIX a. pradžia

Parko stilius Angliško stiliaus (peizažinis) parkas (iki mūsų dienų neišlikęs, tačiau nuo 1924 m. atkurtas)

Buvę savininkai Medemų giminė (nuo 1818 m. iki 1881 m.)
Jelgavos latvių bendruomenė (nuo 1881 m. iki 1908 m.)
Jakovas Hofas (nuo 1908 m. iki 1919 m.)




Parko prieinamumas Laisvai prieinamas

Dvaro prieinamumas Lankomas objektas
Būtina išankstinė registracija.
Daugiau informacijos interneto svetainėje www.villamedem.lv

Artimiausias TIC Jelgavos regiono turizmo centras
+371 63005445,
+371 63005447
www.visit.jelgava.lv

1818 m. vietoje, kur šiuo metu yra Pergalės parkas, buvo pastatyta dvarininkų Medemų ampyro stiliaus užmiesčio rezidencija „Villa Medem“ pagal architekto Johano Georgo Adamo Berlico (*Johann Georg Adam Berlitz* (1753–1837)) projektą. Ji tuo metu buvo laikyta didžiausiu jo šedevru visoje Kuržemės ir Žiemgalos hercogystėje, o pagal tuo metu sukurtą sodą vėliau buvo suformuotas parkas. Parkas žinomas ir todėl, kad 1895 m. Jelgavos latvių bendruomenė ir jos vadovas Janis Čakstė Jelgavoje surengė IV Visuotinę latvių dainų ir muzikos šventę - vienintelę, vykusią ne Rygoje. Būtent iš šios vietos 1895 m. birželio 15 d. prasidėjo Dainų šventės eiseną. Jos garbei 2008 m. parke atidengta menininko Girta Burvio sukurta skulptūra „Dainų vainikas“. Iki pat Pirmojo pasaulinio karo grafo Medemo vilos parkas buvo mėgstama pasivaikščiavimo ir pramogų vieta. „Rygos gyventojams – Vėrmanės parkas, „Villa Medem“ – mums“, – sakydavo tuomečiai Jelgavos gyventojai. Šiandien parkas yra įvairių renginių vieta, jame gausu meno objektų, kuriuos, vykstant Metalo meno simpoziumui (2011 m.), parkui dovanojo žymūs menininkai.

3 priežastys apsilankyti:

-  Istorikai reikšminga vieta - čia prasidėjo IV Visuotinės latvių dainų ir muzikos šventės eiseną
-  Parke galima apžiūrėti metalines skulptūras, kurias sukūrė Latvijos ir Lietuvos menininkai
-  Atnaujintas dvaro pastatas, kuris ilgus metus buvo apleistas





Dobelės pilsies parkas

Adresas Brīvības g., Dobelē, Latvija

GPS 56.622374, 23.272468

Interneto svetainē www.dobelesmuzejs.lv

Tēl. +371 63721309

Parko plotas 3,7 ha

Parko kūrimo laiks XVII a. vidurys

Parko stilius Baroko stiliaus sodas (iki mūsu dienu neišķiķes)

Buvē savininkai Livonijas ordinas (no 1335 m. iki 1562 m.)
Kurzemēs–Ziemgalos hercogystēs
valdininkū giminēs nuosavybē (no 1562 m. iki 1795 m.)




Parko prieinamumas Laisvai prieinamas

Pilsies prieinamumas Šiandien išķikē ir lankomi pilsies griuvēsiai – po 1729 m. Livonijos ordino pastatyta pils nebuvu apgyvendinta ir pamažu sugriuvu

Artimiausias TIC Dobelēs apskritis turizmo informācijas centras
+371 63723074, +371 28675118
www.dobele.lv

Dobelēje jus lydī viduramžīū ir senovēs išķinties aura. Šiandien likē tik ķeletes XIV a. statytos galingos mūrīnēs pilsies fragmentū, taķiau tai netrūkdo pasivaikšķīoti piliakalnyje īrengtais takelīais. Parkas nepaprastai gražus buvo hercogienēs Elžbietos Magdalenos (1580–1649) valdyto laikais, kada pietīniame piliakalnio šlaite tarpo nuostabus sodas, ī kurī aūgalai buvo atvežti iš visos Europos. Šīmtametēs liepos ir uosiai tyliai saūgo istorīnīus pasakojīmus ir kvieķia pažīnti gamtos bei peizažo grožī bet kuriuo metū laikā. Dobelēs viduramžīū laikū pilsies griuvēsiai yra valstybinēs reikšķmēs kultūrīnīs pamīnklas.

3 priežastys apsilankyti:

-  Seniausias statinys Dobelėje
-  Unikalus peizažas žvelgiant į Dobelės miestą ir Bėrzės upę
-  Galimybė rinktis teminį pasivaikščiojimą-ekskursiją lydint Pilsies damai





Zebrenės (Rengės) dvaro parkas

Adresas Zebrenė, Dobelės apskritis,
Latvija

GPS 56.603359, 22.887599

Interneto svetainė www.dobelev.lv

Tel. +371 28675118

Parko plotas 5 ha

Parko kūrimo laikas Nežinoma

Parko stilius Nežinoma

Buvę savininkai Nežinoma

Parko prieinamumas Laisvai prieinamas




Dvaro prieinamumas Dvaro pastatas neišlikęs

Artimiausias TIC Dobelės apskrities turizmo
informacijos centras
+371 63723074, +371 28675118
www.dobelev.lv



Zebrenės dvaro parke juntama jauki gyvenvietės kasdienybė ir gamtos teikiama ramybė. Parko svečiai kviečiami aktyviai pasivaikščioti: čia galima pereiti vietos gyventojų kurtu Pojūčių taku ir išbandyti proto aštrumą šaškių varžybose po atviru dangumi. Didžiausios parko vertybės – išlikę retų rūšių medžiai iš dvaro gyvavimo laikų, taip pat gandrų ir įvairių kitų paukščių buveinės. Tai puiki vieta stebėti besikeičiančius metų laikus: pavasarį parke subanguoja žibučių jūra, vasarą kvepia kriaušlapės ir prieskoniai lysvėse, rudenį medžiai nusispalvina auksu, o žiemą atslenka balta ramybė ir tylą.

3 priežastys apsilankyti

-  Vieta pritaikyta pasivaikščiojimams ir veiklai gryname ore
-  Smagūs pasivaikščiojimai Pojūčių taku
-  Galimybė išbandyti proto aštrumą lauko šaškių turnyre





Vecaucės rūmų parkas

Adresas Akadēmijas g. 11, Vecaucē,
Aucēs apskritis, Latvija

GPS 56.468150, 22.887341

Interneto svetainē www.vecauce.lv

Tel. +371 29195959

Parko plotas 10 ha

Parko kūrimo laiks XIX a. vidurys

Parko stilius Anglīško stiliaus (peizažinis) parkas

Buvē savininkai J. fon Bremenas (no XVI a. pr. iki 1560 m.); Fitinghofu ģiminē (no 1560 m. iki 1672 m.); H. F. fon Beras (no 1672 m. iki 1674 m.); K. F. fon Ganckovas (no 1674 m. iki 1702 m.); K. F. fon Firksas (no 1702 m. iki 1710 m.); H. K. fon Brinkenas (no 1710 m. iki 1733 m.); H. F. fon Grotusas (no 1733 m. iki 1768 m.); Medemū ģiminē (no 1768 m. iki 1921 m.)




Parko prieinamums Laisvai prieinams

Rūmju prieinamums Lankomas objekts

Artimiausias TIC Aucēs apskrities turizmo
informācijas centras
+371 27823375
www.auce.lv

Vecaucēs dvāro ansamblis su XIX a. statytais rūmais, klētīmi, arklidēmīs, sodininko namu, nuostabīu peizažīniu parku, tvenkīnīais ir liepū alēja teikia nesukūbīam ir romīam mažo mīestelīo gyvenīmūi ypatingo patrauklumo. 1843 m. pastatytas Vecaucēs dvāro ponū namas, ī kurī ģkomponuotī senīau čīa buvusīo pastato mūrai, laikomas vīenu senīausīū neogotīkos stīlīaus statīnīū Latvīojē. Vecaucēs dvāro istorīnē ekspozīcija leīdžia pajusti buvusīo dvāro galiū XIX a. pabaigojē. Natūralus parko reljefas, takelīai, šīmtamečīū āžuolū giraitē, liepū alēja ir tvenkīnīai kurīa romantiškā peizaža, džiuginantī lankytojus vīsaus metū laikais.

3 priēzastys apsīlankyti:

-  Vecaucēs dvāro ansamblis – valstybīnēs reīkšmēs architektūros pamīnklas
-  Nuolatīnē istorījos ekspozīcija su atkurtais XIX a. drabužīais dvāro patalposē
-  Šīmtamečīū āžuolū giraitē, liepū alēja, istorīnis sodo planas








Bēnēs dvaro parkas

<i>Adresas</i>	Centrālais laukums 3, Bēnē, Aucēs apskritis, Latvija
<i>GPS</i>	56.485885, 23.063996
<i>Interneto svetainē</i>	www.auce.lv
<i>Tel.</i>	+371 27823375
<i>Parko plotas</i>	6,6 ha
<i>Parko kūrimo laiks</i>	XIX a. antroji pusē
<i>Parko stilius</i>	Angliski stiliaus (peizažinis) parkas
<i>Buve savininkai</i>	Berģu ģiminē (no 1597 m. iki 1818 m.) Medemģu ģiminē (no 1818 m. iki 1858 m.) A. F. Karls fon der Rekē (no 1858 m. iki 1860 m.) E. fon Beras (no 1860 m. iki 1875 m.) Birkenstadģu ģiminē (no 1875 m. iki 1923 m.)
<i>Parko pieinamumas</i>	Laisvai pieinamas
<i>Dvaro pieinamumas</i>	Dvaro pastatģ galima apģiurēti tik iģ šorēs (dvaro pastate yra ģsikģrusi savivaldģbģģ ģstaigģ)
<i>Artimiausias TIC</i>	Aucēs apskritis turizmo informģcijas centras +371 27823375 www.auce.lv

Bēnēs dvaro rūmai statyti 1876–1878 m., iģ dalies perstatyti jie stovi ir ģiandien. Rūmus juosia laisvo plano parkas – nuostabi vieta ramyģbģ kupiniems, neskubiems pasivaikģģojimams ir metģ laikģ kaitai stebģti bei gamtos artumai pajusti. Ten pat, netoli rūmģ, teka Aucģs upģ. Jos krantus jungia istorinis lauko akmenģ mģro tiltas. Vaikģtinėdami sveģiai gali apsilankyti ir kituose iģlikusiuose dvaro pastatuose – tvarte, didģiojoje klģtyje, tarnģ name, apģiurēti vandens ir garģ ģirnas. Į ponģ namģ ir parkģ veda stotingģ liepģ alģja, kuria eidamas kiekvienas gali pasijusti kaip ģiltai sutinkamas sveģias.

3 prieģastys apsilankyti:

-  Liepģ alģja (1880 m.), kuriai suteiktas gamtos paminklo statusas
-  Parkas, kuriame senovė pinasi su dabartimi
-  Galimas aktyvus poilsis





Žagarės dvaro parkas

Adresas Malūno g. 1, Žagarė, Lietuva

GPS 56.362061, 23.263501

Interneto svetainė www.zagaresrp.am.lt

Tel. +370 42660809

Parko plotas 70 ha

Parko kūrimo laikas Senoji parko dalis – XIX a. pirma pusė
Naujoji dalis – XIX–XX a. sandūra

Parko stilius Angliško stiliaus (peizažinis) parkas

Buvę savininkai P. Zubovas (nuo 1795 m. iki 1858 m.)
Naryškinų giminė (nuo 1858 m. iki 1914 m.)

J. Gricevičius (nuo 1914 m. iki 1940 m.)


Parko prieinamumas Laisvai prieinamas

Dvaro prieinamumas Lankomas objektas

Artimiausias TIC Jonišio turizmo ir verslo informacijos centras




+370 42652388

www.visitjoniskis.lt



Vienas išpūdingiausių dvarų parkų Lietuvoje, padalytas į dvi dalis – senąją ir naująją. Rygos parkų ir sodų architektas Georgas Ferdinandas Kufaltas (*Georg Ferdinand Kuphaldt*, 1853–1938) XIX–XX a. sandūroje parengė naujosios parko dalies planą ir surinko unikalią, daugiau kaip 200 rūšių medžių ir kitų augalų kolekciją. Ji ypač svarbi miestui, nes lankytojai kultūrinę istorinę vertę išlaikysime parke gali ne tik pailsėti, bet ir praplėsti savo žinias. Tai puiki vieta stebėti gamtos turtų ir istorinio paveldo sintezę, leistis į ilgus pasivaikščiojimus ir švęsti kasmetinį Žagarės vyšnių festivalį.

3 priežastys apsilankyti:

-  Didžiausias pagal teritoriją dvaro parkas Lietuvoje
-  Viena didžiausių beržų giraičių Lietuvoje – daugiau nei 100 medžių
-  Dvaro teritorijoje trečiąjį liepos savaitgalį kasmet vyksta garsusis Žagarės vyšnių festivalis





Paragių dvaro parkas

Adresas Paragiai, Papilės seniūnija,
Akmenės rajonas, Lietuva

GPS 56.106777, 22.627805

Interneto svetainė www.akmenesmuziejus.lt

Tel. +370 65980747

Parko plotas 3,4 ha

Parko kūrimo laikas XIX–XX a.

Parko stilius Klasicizmo stiliaus parkas

Buvę savininkai Ivanauskų giminė
(~1806–1932)

Parko prieinamumas Laisvai prieinamas

Dvaro prieinamumas Lankomos objektas




Artimiausias Akmenės muziejus

turizmo informacijos +370 65980747

teikėjas www.akmenesmuziejus.lt

Dvaro pastatą juosiantis senovinis parkas, kurį XIX a. viduryje įkūrė žymaus lietuvių tapytojo Nikodemmo Ivanausko tėvai, palieka didelį įspūdį lankytojams – tai tarsi idiliška kaimo gamtos oazė. Du šimtus metų skaičiuojančios liepos, uosiai ir kiti medžiai yra pripažinti vietinės reikšmės dendrologinėmis vertybėmis. Parkas svaigina lankytojus kvapais, kuriuos skleidžia liepų, lelijų ir jazminų žiedai. Paragių dvaras yra N. Ivanausko dukterų, rašytojų Sofijos Ivanauskaitės-Pšibiliauskienės (1867–1926) ir Marijos Ivanauskaitės-Lastauskienės (1872–1957), pasirašinęsųjų Lazdynų Pelėdos slapyvardžiu, gimtinė. Vasarą dvaro teritorijoje vyksta kūrybinės ir meninės stovyklos, rašytojų gimimo dienų minėjimai, vykdoma edukacinė veikla ir organizuojami Europos kultūros paveldo dienų renginiai.

3 priežastys apsilankyti:

-  Unikali šeimos istorija, iliustruojanti, kaip istorijos tėkmė daro įtaką asmenybės formavimuisi ir žmonių likimams
-  Ypatinga vietovės aura, kelianti nuostabų ramybės pojūtį
-  Įkvepiančios, daugiau kaip 200 metų skaičiuojančios liepos





Kuršėnų dvaro parkas

Adresas Ventos g. 7A, Kuršėnai, Šiaulių rajonas,
Lietuva

GPS 55.999049, 22.933699

Interneto svetainė www.kursenuamatucentras.lt

Tel. +370 41583422

Parko plotas 5 ha

Parko kūrimo laikas XIX a. viduryje

Parko stilius Angliško stiliaus (peizažinis) parkas

Buvę savininkai Jurgis Gruževskis (1590–1651)

Jurgis Mykolas Despot-Zenovičius
(1510–1570)

Steponas Pacas (1587–1640)

Steponas Gruževskis (?)

Edvardas Gruževskis (?)

Parko prieinamumas Laisvai prieinamas

Dvaro prieinamumas Lankomas objektas (dvare veikia Etninės
kultūros ir tradicinių amatų centras)




Artimiausias TIC Šiaulių rajono turizmo ir verslo
informacijos centras

+370 41523110

www.tic.siauliai.lt

Kuršėnų dvaro parkas stebina architektūrine įvairove. XIX a. viduryje sukurtas laisvo plano parkas glaudžiasi prie Ventos upės, praturtinančios peizažą ir džiuginančios parko svečius. Šiaurinėje parko dalyje, senvagės vietoje, įrengtas tvenkinys, o parko viduryje – apie 70 metrų skersmens apskrita pievelė, apsodinta medžių eilėmis ir apjuosta plačia įvažiavimo kilpa. Liepų alėja šalia Ventos yra ypač vaizdinga pasivaikščiavimo vieta. Be vietinių medžių rūšių (klevų, mažalapių liepų, beržų), čia yra ir egzotinių medžių, tokių kaip paprastasis riešutmedis, didžialapė liepa, paprastasis bukas, balzaminis kėnis. Tai maloni vieta ramiems ir smagiems pasivaikščiavimams.

3 priežastys apsilankyti:

-  Vertingiausias istorinės medinės architektūros perlas Šiaulių apskrityje
-  Galimybė apsilankyti įdomiose kūrybinėse dirbtuvėse
-  Parke pamatysite neįprastų rūšių medžių









Pakėvio dvaro parkas

<i>Adresas</i>	Dvaro g. 54, Pakėvis, Kelmės rajonas, Lietuva
<i>GPS</i>	55.68204,22.824050
<i>Interneto svetainė</i>	www.pakevioldvaras.lt
<i>Tel.</i>	+370 61031315
<i>Parko plotas</i>	40 ha
<i>Parko kūrimo laikas</i>	XX a. pradžia
<i>Parko stilius</i>	Angliško stiliaus (peizažinis) parkas
<i>Buvę savininkai</i>	Nežinoma
<i>Parko prieinamumas</i>	Laisvai prieinamas
<i>Dvaro prieinamumas</i>	Lankomas objektas Būtina išankstinė registracija
<i>Artimiausias TIC</i>	Kelmės turizmo ir verslo informacijos centras +370 42761430 www.kelmevic.lt

Dvarietė žinoma jau nuo XVII a., kai pirmąkart buvo paminėta istoriniuose dokumentuose. Dvarą išgarsino etnografas ir folkloro istorikas Liudvikas Adomas Jucevičius (1813–1846), reikšmingai prisidėjęs prie Lietuvos kultūros istorijos paveldo tyrimų. Dabar matomas puikus dvaro pastatas su jį supančiu parku pastatytas apie 1900 m. Jis savo atgimimą išgyveno 2009 m., kai pastatas buvo rekonstruotas ir dabar džiugina lankytojus. Teritorijoje įrengti tvenkiniai teikia aplinkai gyvybingumo ir kvieste kviečia mėgautis puikiu poilsiu. Parkas užburia ramybe ir vaizdingumu – tai puiki vieta švęsti gyvenimą!

3 priežastys apsilankyti:

-  Graži ir tvarkinga dvaro aplinka – puiki vieta pailsėti ir švęsti šventes
-  Žymių, istoriškai svarbių asmenų giminė
-  Puikus šiuolaikiškai renovuoto ir prižiūrimo dvaro pavyzdys





Kelmės dvaro parkas

Adresas Dvaro g. 15, Kelmė, Lietuva

GPS 55.638290, 22.939144

Interneto svetainė www.kelmemusiejus.lt

Tel. +370 42761065

Parko plotas 15 ha

Parko kūrimo laikas XV a.

Parko stilius Baroko stilius

Buvę savininkai Gruzevskių giminė (nuo 1540 m. iki 1942 m.)




Parko prieinamumas Laisvai prieinamas

Dvaro prieinamumas Lankomas objektas

Artimiausias TIC Kelmės turizmo ir verslo informacijos centras
+370 42761430
www.kelmevic.lt

Kelmės dvaras kviečia visus pasisvečiuoti ir susipažinti su muziejaus kolekcija, sužinoti šio krašto istoriją, neskubant pasivaikščioti parke. Dvaro ansamblį sudaro keletas gerai išsilaikiusių statinių: dvaro rūmai ir ūkinis pastatas, įvažiavimo vartų dalis. Ansamblio planas, statinių vieta, parkas, sodas ir takai nepakitę nuo jų pastatymo XVIII a. pabaigoje. Parko puošmena – didysis tvenkinys priešais rūmus, taip pat trys tvenkinukai parko teritorijoje. Akyliausi lankytojai pastebės, kad vieno tvenkinio forma primena ašarą – jis mena įdomias legendas ir senus pasakojimus.

3 priežastys apsilankyti:

-  Pastatai yra puikus barokinio stiliaus kaimiško dvaro pavyzdys
-  Svarbių istorinių įvykių vieta – būtent čia 1831 m. prasidėjo sukilimas prieš carinę Rusiją
-  Platus įvairių įdomių edukacinių programų pasirinkimas





Kurtuvėnų dvaro parkas

Adresas Parko g. 2, Kurtuvėnai, Šiaulių rajonas, Lietuva

GPS 55.826544, 23.049284

Interneto svetainė www.kurtuva.lt

Tel. +370 61829964

Parko plotas 4,2 ha

Parko kūrimo laikas XVIII a. pabaiga

Parko stilius Angliško stiliaus (peizažinis) parkas

Buvę savininkai Nuo XV a. iki XVI a. – Jaugėlavičių, Kęsgailų, Skaševiškių giminės; XVII a. – Karpių, Skaudvilų, Nabrovskių, Kniazevičių giminės; XVIII a. – Nagurskių giminė; XIX a. – Žukauskų, Tiškevičių, Bulgarinų, Parčevskių giminės; Pliaterių-Zybergų giminė (1862–1941)




Parko prieinamumas Laisvai prieinamas

Dvaro prieinamumas Pagrindinis dvaro pastatas neišlikęs (smarkiai nukentėjo per gaisrą 1919 m.). Apžiūrėti galima atskirus dvaro ansamblio pastatus

Artimiausias TIC Šiaulių rajono turizmo ir verslo informacijos centras
+370 41523110
www.tic.siauliai.lt

Kurtuvėnų dvaras – puiki vieta tyrinėjimams ir aktyviam poilsiui, kuri gali pasigirti savo turtinga istorija. Dvaro apylinkės rašytiniuose šaltiniuose minimos jau XVI amžiuje. 1876 m. Nagurskių šeima, tuo metu šeiminkavusi dvare, iš Vilniaus pakvietė kraštovaizdžio architektą Kazimierą Bolmaną ir pavedė jam visiškai perplanuoti dvaro parką. Parke iš XVIII a. pabaigoje buvusių elementų išliko takų fragmentai, taip pat vertingos medžių ir krūmų rūšys, pavyzdžiui, laukinės vyšnios, norveginiai klevai, lazdynai, baltieji gluosniai ir kitos dendrologinės vertybės. XIX a. antroje pusėje, dvarui perėjus į naujų šeiminkų – Pliaterių šeimos rankas, rūmai buvo perstatyti ir įgavo naujų formų. Parkas taip pat pertvarkytas, jam suteikta peizažinio parko stiliaus bruožų su atskiromis geometrinėmis detalėmis. Trečią pertvarką parkas patyrė XX a. antroje pusėje, kai buvo įrengtas naujas takų tinklas. Parkas yra puikus gamtos įvairovės ir didybės pavyzdys, kur greta žmogaus sukurtų objektų gyvena daugybė vertingų gyvūnų ir paukščių rūšių, savo namus radusių senųjų medžių prieglobstyje. Dvaras ir parkas patenka į Kurtuvėnų regioninio parko teritoriją ir yra valstybinės reikšmės saugomas architektūrinis paminklas.

3 priežastys apsilankyti:

-  Puiki vieta pailsėti – gerai įrengtas pasivaikščiøjimų ir dviračių takų tinklas, tyla ir gamtos ramybė
-  Didžiausias Lietuvoje XVIII a. medinis baroko stiliaus svirnas
-  Pramogos su žirgais, pritaikytos visiems





Bubių dvaro parkas

Adresas Dubysos g. 1A, Bubiai, Šiaulių rajonas, Lietuva

GPS 55.856219, 23.137027

Interneto svetainė www.grafozubovo.lt

Tel. +370 41523110

Parko plotas 7,2 ha

Parko kūrimo laikas XX a. pradžia

Parko stilius Angliško stiliaus (peizažinis) parkas

Buvę savininkai Zubovų giminė (XVIII–XIX a.)

Parko prieinamumas Laisvai prieinamas




Dvaro prieinamumas Dvarą gali apžiūrėti tik viešbučio svečiai.

Artimiausias TIC Šiaulių rajono turizmo ir verslo informacijos centras
+370 41370860
www.siauliurajonas.lt



Autentiškame ir jaukiame Bubių dvare svečiai gali maloniai pailsėti, skaniai pavalgyti ir patogiai apsistoti. Dvaro sodyba pradėta kurti po 1795 m., kai Rusijos imperatorė Jekaterina II Bubių apylinkes padovanojo savo favoritui Platonui Zubovui. Plati kultūrinė Zubovų giminės veikla Lietuvoje tęsėsi beveik visą šimtmetį ir paliko vertingą kultūrinį ir švietimo palikimą. Dvaro parkas lankytojus stebina tiek geometriškai tiksliais formomis, tiek natūralaus kraštovaizdžio vertybėmis. Iki mūsų dienų išliko uosių alėja, ažuolų eilės, taisyklingai susodinti spygliuočių ir lapuočių želdynai. Parką puošia ir egzotiškų rūšių medžiai – maumedžiai ir veimutinės pušys. Įdomi XX a. pradžioje sukurta tvenkinių sistema, pietrytinėje parko dalyje besijungianti su Dubysa. Tai puiki vieta pailsėti ir netrukdomai atsipalaiduoti.

3 priežastys apsilankyti:

-  Nuostabi vieta netrukdomai pailsėti mėgaujantis šeiminingu svetingumu
-  Ramybės kupina aplinka neskubiai pasivaikščioti
-  Istorinis palikimas šiuolaikiškoje aplinkoje





Blankenfeldo dvaro parkas

Adresas Blankenfeldo dvaras, Blankenfeldē,
Vilcēs valsčius, Jelgavas apskritis, Latvija

GPS 56.344951, 23.546167

Interneto svetainē www.blankenfeldesmuiza.lv

Tel. +371 27810348

Parko plotas 4 ha

Parko kūrimo laiks XVIII a. vidurys

Parko stilius Anglīško klasicizmo parkas

Buvē savininkai Medemų giminē (nuo 1462 m. iki 1738 m.); E. F. fon Butlaras (nuo 1738 m. iki 1743 m.); K. F. fon Mantoifelis-Scegē (nuo 1743 m. iki 1791 m.); F. fon Kenigsfeldas (nuo 1791 m. iki 1840 m.); F. fon Hanas (nuo 1840 m. iki 1921 m.)

Parko prieinamumas Lankomas objekts

Būtina iškankstinē registracija




Dvaro prieinamumas Lankomas objekts

Būtina iškankstinē registracija

Artimiausias TIC Jelgavas reģiona turizma centras
+371 63005445, +371 63005447
www.visit.jelgava.lv

Raštuoos minīma, ka Blankenfeldo dvare jau XVIII a. buvo taisīykingos formas sodas. XIX a. viduryje sukurtas vaizdingas parkas su prosīyana, kurioje auga egzotiški medīyiai, tokie kaip sibirinis maumedis, balzaminis kēnis, bei kitų rūīyū augalai; taip pat parkā puoīia nedideli tvenkiniai kraītuosē. Parkas sukurtas anglīško klasicizmo stiliumi. Jame īrengta Meilēs alēja, Smuklēs kelias ir Anos alēja. Matomiausias medis dvaro parke yra daugiau kaip 370 metū skaičiuojantis uosis, kurio liemuo – storesnis nei keturi metrai. Pasak legendos, po didingo uosio šaknimis paslēptas dvoro auksas, todēl kadaise čia baronas mēgo gurkīnoti rytinę kavā. Priīiūrēta aplinka, īkvepiantis natūralios gamtos ir kultūrinio istorijos paveldo pavyzdys bei graīi vieta pailsēti – Blankenfeldo dvaras yra ryīkus lankytinas objekts Žiemgalos peizaīe.

3 prieīastys apsilankyti:

-  Dvaro rūmuosē du kartus nuo 1804 m. iki 1805 m. buvo apsisotoīes tremtyje gyvenēš Prancūzijos karalius Liudvikas XVIII
-  Puikus īiuolaikinēs dvoro prieīiūros pavyzdys
-  Galimybē apīiūrēti unikalų Valdo Jakobsono īkurtā varpeliū muziejū





Mežmuižas rūmu parkas

Adresas Ezerpilis, Augstkalnēs valsčius,
Tervetės apskritis, Latvija

GPS 56.404895, 23.334015

Interneto svetainė www.mezmuiza.lv

Tel. +371 26473531

Parko plotas 12 ha

Parko kūrimo laikas XIX a. pab.–XX a. pr.

Parko stilius Rūmų terasos pusėje sukurtas sodas su baroko stiliaus elementais, likusioje dalyje – Angliško stiliaus (peizažinis) parkas.

Buvę savininkai Lyvenų giminė (iki 1870 m.)
F. fon Hanas (nuo 1870 m.
iki 1920 m.)




Parko prieinamumas Laisvai prieinamas

Rūmų prieinamumas Lankomas objektas
Būtina išankstinė registracija
(dvare veikia mokykla)

Artimiausias TIC Tervetės turizmo
informacijos centras
+ 371 28309394
www.tervetesnovads.lv

Baronų valdymo laikais sukurtas Mežmuižas parkas vertas dėmesio – jį puošia daugybė gyvatvorių, vaizdingų takelių tinklas, romantiški poilsio kampeliai, žydintys putiniai. Visame parke galima atrasti daug egzotikos: čia auga balzaminis kėnis, europinis maumedis, dygioji Kolorado eglė, kalnų pušis, juodoji pušis ir raudonasis ažuolas. Net įprasti gluosniai ežero krantuose – šitiek meilės pažadų išklaušę – stebina savo vaizdingumu. Rūmus iš vienos pusės supa senasis parkas, iš kitos – Ketlerio laikais statyta bažnyčia ir didieji kapinių medžiai.

3 priežastys apsilankyti:

-  Latvių mylimo poeto Rainio (1865–1929) mėgta vasaros poilsio vieta. Jo garbei pastatytas atminimo akmuo
-  Gamtos staigmenų kupinas Mežmuižas takas
-  Galimybė pasivaikščioti palei pačią Lietuvos sieną





Paleno dvaro parkas

Adresas Sanatorijas g. 2-24, Tervetē,
Tervetēs valstsija, Tervetēs
apskrītis, Latvija

GPS 56.481406, 23.389968

Interneto svetainē www.palenaapartamenti.lv

Tel. +371 29297084

Parko plotas 3 ha

Parko kūrīmo laiks Apie 1900 m.

Parko stilius Anglīško stīliaus (peizažinis)
parkas

Buvē savininkai Palenų gimīnē
(nuo 1799 m. iki 1921 m.)

Parko prieinamumas Laisvai prieinamas




Dvaro prieinamumas Būtina īšankstīnē registrācija
(dvaro pastate galīma
īšīnuomoti apartamentus)

Artīmaīsaus TIC Tervetēs turīzmo
īnformācījas centras
+371 28309394
www.tervetesnovads.lv



Pačioje Žīemgalos šīrdyje, Tervetēs senovēs īstorījas centre, 1900 m. buvo pastatytas grafo Pēterio Liudvīgo fon der Paleno (*Peter Ludwig von der Pahlen* (1745–1826)) poīlsīu skīrtas medžīoklēs dvaras īr īkurtas parkas. Ponų namā – rēstīnī pastatā su plačīomis medīnēmīs lentomīs –galīma vadīntī architektūros šēdevru. Tai neoklāscīstīnīo stīliaus pastatas su asīmetrīšku rīzālītu, trikampiū frontonu stogo dalyje īr keturīų kolonų portīku, remīančīu balkonā. Ir šīandīen īs kvīečīa pajusti senovēs alsavīmā īr nuotaīkā, taip pat apžīūrētī apylīnkēs kalnų īr mīškų peīzažo grožī, mēgautīs ramybe īr harmonīja. Dīdžīausīos parko vertybēs yra fīgūrīnīai šīmtamečīai liepų želdynai īr keletas dīdžīulīų āžuolų. Īšvertus īš lotynų kalbos, žodīs „Tervetē“ reīškīa sveikatā – tai atspīndī nepakartojamā vīetos vertē īr reīškē gerai žmogaus savījautai īr harmonījai tiek senovėje, tiek mūsų dīenomīs. Dvaro parkas yra puīkī vīeta aktyvīai pailsētī īr stiprīntī sveikatā.

3 priežastys apsilankyti:

-  Dvaro kompleksas īsilīeja ī Tervetēs gamtos parko teritorījā
-  Žīemgalai nebūdīngas kalvotas relīefas. Vaīzdinga vīeta Tervetēs upēs krante, kur īslīkē kelīų lygīų dvaro tvenkīnīai
-  Parko teritorījōje yra žīemgalīų pīliakalnīs (Cukurkalnas) su senāja pīešpīlio vīeta, kur galīma apžīūrētī vėlyvųjū vīduramžīų kalņū grīuvēsīs





Zalienieķu dvāro parks

Adresas Pīles ceļi, Zalienieķi, Zalienieķu
valsčius, Jelgavas apskritis, Latvija

GPS 56.530816,23.508535

Interneto svietainē www.visit.jelgava.lv

Tel. +371 22043531

Parko plotas 24,1 ha

Parko kūrimo laiki XIX a.

Parko stilius Angliško stiliaus (peizažinis) parks

Buve savininkai Ernstas Johanas Bironas (1690–1772)

Viurtembergo princas Aleksandras

Karlas Frydrichas (1771–1833)

Aleksis fon Šepingas (1820–1862)

Karlas Teodoras fon Medemas

(1805–1890)

Aleksandrina Lyvena (1831–1913)

Elžbieta fon Medema (1891–1954)

Parko prieinamumas Laisvai prieinamas

Dvāro prieinamumas Lankomas objekts

Būtina išankstinē registracija (dvare
veikia mokykla)




Artimiausias TIC Jelgavas reģiona turizma centras

+371 63005445, +371 63005447

www.visit.jelgava.lv

Žaliojo dvāro medžioklēs rūmai yra unikalus Kuržemēs hercogystēs XVIII a. architektūros pavyzdys, iki mūsų dienų išsaugojęs nemažai architektūriškai reikšmingų istorinio interjero elementų: laiptus, sienų ir lubų freskas, marmurines plyteles bei parketą, lubų skliautus, langus ir duris. Neatskiriama dvāro ansamblio dalis yra parkas, kurio natūralus reljefas ir tvenkiniai kuria romantišką paveikslą. Iš pradžių čia buvo dekoratyvinis sodas arba, XVIII a. sąvokomis kalbant, „pramogų“, „augalų“ ir „virtuvės“ sodai, de ja, jie iki šių dienų neišliko. Parke auga daug neįprastų ir didelių medžių: sidabrinis klevas, europinis maumedis, raudonlapis Tunbergo raugerškis, europinė kedrinė pušis, japoninė lanksva, grakščioji liepa, ąžuolai, paprastosios tuopos, pušys ir kiti medžiai.

3 priežastys apsilankyti:

-  Galite apžiūrėti aukščiausią (daugiau kaip 40 m aukščio) eglę Jelgavas reģione
-  Galite aplankyti valstybinės reikšmės kultūros paminklą – Žaliojo dvāro medžioklės rūmus
-  Išgirskite pasakojimą apie Meilēs liepā – medį, kuris taip vadinamas jau šimtus metų





Abgunstēs dvaro parkas

Adresas Abgunstē, Zalienieķu valsčius,
Jelgavas apskritis, Latvija

GPS 56.478111, 23.489278

Interneto svetainē www.abgunste.lv

Tel. + 371 29393131

Parko plotas 2 ha

Parko kūrimo laiks ~ XIX a. pradžia

Parko stilius Istorinis augaļų sods
(iki mūsu dienu neišķīķēs)

Buvē savininkai Medemų ģiminē
(no 1780 m. iki 1899 m.)
Sergēģus fon der Palenas
(no 1899 m. iki 1920 m.)




Parko priedinamumas Lankomas objekts
Būtina išankstinē registracija

Dvaro priedinamumas Lankomas objekts
Būtina išankstinē registracija

Artimiausias TIC Jelgavas reģiono turizma centras
+371 63005445, +371 63005447
www.visit.jelgava.lv

Ypatingus pojūģius ir maloniā nuostabā Abgunstēs dvaras paliks net tiems, kurie jame lankosi nebe pirmā kartā. Po gaisro 1780 m. dvaras atģimē tik 1908 m. – tada buvo pastatyts mūrinis dvaro pastats, kokį matome šiandien. Naujasis dvaro atģimimas prasidēģo 2016 m., kai dvaras atiteko Avuotnieķų šeimai ir gavo unikalų amatininkystēs ir meno rezidencijas statusā. Abgunstēs parkas arba sods iki šiu dienu neišķīķo. Šiuo metu šalia kaķkada tekēģusios Hercoga upēs (dabar Ailos upelis) sukurtas meninis pasivaikščiojimu ir pojūģiu takas. Senieji dvaro apylinkiu gluosniai ir āģuolai stovi tarsi sargybiniai, metu metus saugoģē šios vietovēs vertybes.

3 prieģastys apsilaņķyti:

-  Galite pasivaikščioti pojūģiu taku „Vyšnių sodas“
-  Aplankykite dvaro rūmus - valstybinēs reikšmēs kultūros paminklā
-  Ćia galite paģaisti nepaprastų slēpyniu





Vilcēs dvaro parkas

Adresas Skolas g. 6, Vilcēs valsčius, Jelgavas apskritis, Latvija

GPS 56.420863, 23.542457

Interneto svetainē www.visit.jelgava.lv

Tel. + 371 26351169

Parko plotas 7 ha (šālia esančio Vilcēs gamtos parko plotas 144 ha)

Parko kūrimo laiks XIX a. vidurys

Parko stilius Angliško stiliaus (peizažinis) parkas

Buvę savininkai Medeņų ģiminē (nuo 1462 m. iki 1812 m.)

Hanų ģiminē (nuo 1829 m. iki 1920 m.)

Parko prieinamumas Laisvai prieinamas

Dvaro prieinamumas Lankomas objekts

Būtina išankstinē registracija (dvare veikia mokykla, reģiono valdyba ir turizmo informācijas punkts su istorine ekspozīcija)




Artimiausias TIC Jelgavas reģiono turizmo centras

+371 63005445, +371 63005447

www.visit.jelgava.lv

Dvaro rūmai pastatyti XVIII a. viduryje pagal barono Medemo užsakymą. Tai liudija iki mūsų dienų išlikęs barokinis pastato ģėjimo portālas su Medeņų ir Keizerlingų aljānsu herbu frontone. Vilcēs dvaro parkas buvo sukurtas dvare pradējus šeimīninkauti baronui Hanui. Parkas užima 7 ha, jis ribojasi su siaura, vingiuota Vilcēs upe ir atveria Žiemgalai nebūdingā reljefā. Čia galima pajusti kiekvieno metų laiko permainas, pasivaikščioti ir Barono taku nukeliauti iki senojo Vilcēs piliakalnio, ištyrinēti Rukūzēs ir Vilcēs upių krantus, kuriuose spindi smiltainio atodangos, o piliakalnio papēdēje, kur plyti Zuikių pieva, užsiimti sportine veikla. Parkas, kaip ir Vilcēs dvaras, apipintas nesuskaičiuojamais pasakojimais ir legendomis, kuriuose atsiskleidžia senų laikų paveikslai ir mistiniai gamtos reiškīniai.

3 priežastys apsilankyti:

-  Galite surengti diskgolfo turnyrā
-  Pasivaikščiokite dvaro ir natūralios gamtos parkuose
-  Pamatykite Žiemgalai neįprastā vaizdingā reljefā





Elējos dvaro parkas

<i>Adresas</i>	Parka aleja 1, Elēja, Elējos valsčius, Jelgavas apskritis, Latvija
<i>GPS</i>	56.422770, 23.701214
<i>Interneto svetainē</i>	www.visit.jelgava.lv
<i>Tel.</i>	+ 371 26128853
<i>Parko plotas</i>	13 ha
<i>Parko kūrimo laiks</i>	XIX a. pradžia
<i>Parko stilius</i>	Anglisko stiliaus (peizažinis) parkas
<i>Buvę savininkai</i>	Tyzenhauzų giminė (nuo 1583 m. iki 1716 m.) Berų giminė (nuo 1716 m. iki 1753 m.) Medemų giminė (nuo 1753 m. iki 1920 m.)
<i>Parko prieinamumas</i>	Laisvai prieinamas
<i>Dvaro prieinamumas</i>	Prieinamas arbatos namelis, ekskursijų gido draugija (registruotis iš anksto)
<i>Artimiausias TIC</i>	Jelgavas regiono turizmo centras +371 63005445, +371 63005447 www.visit.jelgava.lv



Elējos dvaro ansamblis, savo laiku buvēs tikras Kuržemēs klasicizmo perlas, yra ryškus architektūrinis pavyzdys Europoje. Dvaro rūmai statyti pagal grafo Žano Medemo užsakymą 1806–1810 m. reprezentatyviojo klasicizmo stiliumi. Šiuo metu dvaro parkas yra vieta neskubiems pasivaikščiėjimams, kur veimutinės pušys, liepos, sibiriniai kėniai ir putiniai šnabžda istorijas ir legendas. Elējos dvaro parke auga 15 išskirtinių didelių medžių - iš biologinės įvairovės perspektyvos tai yra saugotinas gamtos lobis Latvijos ir Europos mastu. Parke buvo atnaujintas istorinis pasivaikščiavimo takelių tinklas, pastatytas tiltelis į pusiasalį ir įrengtas interaktyvus objektas „Pokalbis“ („Saruna“), leidžiantis per tvenkinį susikalbėti nors ir šnabždant. Taip pat parką puošia skulptoriaus Glebo Pantelejevo sukurta skulptūra „Meilei“ („Milestibai“), vaizduojanti romantišką meilę.

3 priežastys apsilankyti:

- Žolelių arbatos gėrimo ritualas arbatos namelyje (registruotis iš anksto)
- Parko biologinė įvairovė
- Interaktyvus objektas „Pokalbis“ („Saruna“) ir skulptūra „Meilei“ („Milestibai“)





Nuskenauk ir
atgaivink puslapį!

 overly

Elėjos dvaro parko planas

- | | | |
|--------------------------|---|--|
| 1 Arbatos namelis | 4 Valdytojo namas | 7 Interaktyvus objektas „Pokalbis“ („Saruna“) |
| 2 Griuvėsiai | 5 Skulptūra „Meilė“ („Mileštibai“) | 8 Tiltelis |
| 3 Teatras | 6 Estrada | |





Lielplatonės dvaro parks

Adresas Alejas g. 7, Lielplatonē,
Jelgavas apskritis, Latvija

GPS 56.452109, 23.659271

Interneto svetainē www.visit.jelgava.lv

Tel. + 371 26611468

Parko plotas 11,1 ha

Parko kūrimo laiks XIX a. vidurys

Parko stilius Anglīško stiliaus (peizažinis)
parks

Buvē savininkai Hanų ģimīnē (no 1829 m.
iki 1920 m.)

Parko pieinamumas Laisvai pieinams

Dvaro pieinamumas Lankomas objekts (galima
apziūrēt rūmus ir skalbyklā)

Artimiausias TIC Jelgavas reģiona turizma
centras
+371 63005445,
+371 63005447
www.visit.jelgava.lv



Pirmā kartā istorinīuose šaltinīuose Lielplatonē (*Groß-Platon*) paminēta 1500 m., o XVII a. dvaras pradētas vadinti Šenverderīu. Dvaro kompleksā supa plats parks su senomis alējomis, pasakojančiomis apie dvaro gyvenimā ir senus nutikimus, apīpintus legendomis.

Daugiau kaip 300 metū skaičiuojantis āžuolas gali visus metus pasakoti šio vaizdingo parko istorijā: pavasarī, kai kartu su snieguolēmīs pažemēje žvalgosī vyturēliai, vasaros pradžioje, kai upēs krante nusīdriekia geltonū laukinīū tulpiū juosta, rudenī, kai medžiāi dažosī auksu ir raudonīu, ir ziemā, kai parks īsisupa ī baltā skarā ir stoja tyli ramybē. Upīū santakoje, kur ī Platonē īteka Sidrabē, gyvena miško antys, vandens vištēlēs ir gulbiū pora.

3 priēzastys apsīlankyti:

- Atkurtoje dvaro skalbykloje siūlomas interaktyvus senovinis skalbimo rituāls
- Senos alējos ir retū medžiū rūšiū egzemplīriāi
- Pasakiškos legendos





Kronvirnavos dvāro parks

Adresas Jelgavas g. 4, Vircava, Vircavos
valsčius, Jelgavos apskritis, Latvija

GPS 56.557016, 23.775089

Interneto svetainē www.visit.jelgava.lv

Tel. + 371 26856466

Parko plotas 17,1 ha

Parko kūrīmo laiks XVIII a.

Parko stilius Baroko stiliaus sodas

Buvē savininkai Brunovų ģiminē (nuo XVI a. iki 1687 m.); Frydrichas Kazimieras (nuo 1687 m. iki 1721 m.); Ana Joanovna (nuo 1721 m. iki 1736 m.); Ernstas Johanas Bironas (nuo 1736 m. iki 1784 m.); Peteris Bironas (nuo 1784 m. iki 1804 m.), Viurtembergo hercogas Liudvigas (nuo 1804 m. iki 1870 m.); Rusijos militaristinė žinyba (nuo 1870 m. iki 1920 m.)

Parko prieinamumas Laisvai prieinamas

Dvāro prieinamumas Lankomas objekts




Būtina išankstinē registracija

Artimiausias TIC Jelgavos reģiono turizmo centras
+371 63005445, +371 63005447
www.visit.jelgava.lv

Dvāro kompleksas sukurtas XVII–XIX a., jį projektavo arhitekts Severinas Jensenas. Hercogo Jokūbo fon Ketlerio valdymo metais (1642–1681), dėl aktyvios ūkinēs veiklos ir prekybinių ryšių laikomais hercogystēs žydėjimo laikotarpiu, Virčiuvio upē buvo pilna laivų, Vircavoje veikē burių audykla ir plytų bei čerpių degykla. XVIII a. Vircavos dvāras buvo Kuržemēs hercogo Peterio Birono mėgstama ūzmiesčio rezidencija. Nors dvāras 1919 m. buvo sugriautas, vis dar galima aplankyti dvāro komplekse esančius pastatus – iš dalies išlikę rūmai šiaurinėje dalyje, Kavalierių namai, kuriuose veikia mokykla, klētis-žirgų išjodinėjimo maniežas, kuriame įsikūrę Liaudies namai, ūkiniai pastatai: mūrinis virtuvēs pastatas, valdininko namas, klētis-sandēlis.

Rūmus supo didelis baroko stiliaus sodas su vandens parteriu, kurį sudarē penkių tvenkinių sistema. Sudėtingai suplanuotame parke buvo ir augalų sodas bei paviljonas. Parkas, kaip dvāro sodas, buvo pradētas kurti jau 1693 m., hercogo Frydricho Kazimiero valdymo laikotarpiu. Šimtamečio istorinio parko alsavimą galima justti einant sena liepų alėja.

3 priežastys apsilankyti:

-  Trijų šimtų metų liepų alėja
-  Pavasarį čia savo gražiuosius žiedus išskleidžia retai kur kitur aptinkamos girinēs tulpēs
-  Taisyklingo plano parkas su vieninteliu Pabaltijyje vandens parteriu



Antras maršrutas

23



Tetelės (Tetelmindēs) dvaro parkas

Adresas Skolas g. 10, Tetelē, Uozuolniekų apskritis, Latvija

GPS 56.637100, 23.839530

Interneto svetainė www.visit.jelgava.lv

Tel. + 371 63005445

Parko plotas 2,5 ha

Parko kūrimo laikas XIX a. pirma pusė

Parko stilius Angliško stiliaus (peizažinis) parkas

Buvę savininkai Berų giminė (nuo XIX a. pirmos pusės iki 1919 m.)




Parko prieinamumas Laisvai prieinamas

Dvaro prieinamumas Dvaro pastatas nugriautas per Pirmąjį pasaulinį karą ir nebebuvo atstatytas. Išlikęs apžvalgos bokštas matomas tik iš išorės

Artimiausias TIC Jelgavos regiono turizmo centras
+371 63005445, +371 63005447
www.visit.jelgava.lv

Lielupės krante prakilniai stūkso iš lauko akmenų pastatytas Tetelės bokštelis, paskutinis likęs buvusios dvaro architektūros ir istorijos liudytojas iš kažkada didingo dvaro komplekso, kurį istorizmo stiliumi savo reikmėms buvo pastatę baronai Berai. Bokštelis iškilo XIX a. antroje pusėje kaip dirbtinių (sukurtų kaip dekoratyvinio parko elemento) griuvusių apžvalgos bokštas, naudotas medžioklės reikmėms. Istoriniame dvaro parke likę apie 20 įvairių rūšių medžių, dviems medžiams suteiktas didmedžių statusas. Žiemgalos lygumoms būdingas kraštovaizdis džiugina vaikštinėjančius svečius visais metų laikais ir suteikia galimybę mėgautis ramia Lielupės tėkme.

3 priežastys apsilankyti:

-  Vienintelis išlikęs istorinis dvaro apžvalgos bokštas Latvijoje
-  Gamtos vertybė – tradicinis Žiemgalos kraštovaizdis su Lielupe
-  Ramių ir netrukdomų pasivaikščiavimo vieta





Stalgenės dvaro parkas

Adresas Skolas g. 2, Stalgenė,
Jelgavas apskritis, Latvija

GPS 56.571830, 23.961495

Interneto svetainė www.visit.jelgava.lv

Tel. + 371 26383129

Parko plotas 2 ha

Parko kūrimo laikas XVIII a. pabaiga

Parko stilius Olandiško stiliaus parkas

Buvę savininkai Bernerių giminė
(nuo 1797 m. iki 1845 m.)
Mirgahų giminė
(nuo 1845 m. iki 1866 m.)
Roepenakų giminė
(nuo 1866 m. iki 1920 m.)




Parko prieinamumas Laisvai prieinamas

Dvaro prieinamumas Lankomas objektas
Būtina išankstinė registracija (dvare
veikia ikimokyklinio ugdymo įstaiga)

Artimiausias TIC Jelgavos regiono turizmo centras
+371 63005445, +371 63005447
www.visit.jelgava.lv

Dvaras susiformavo XVI a. kaip Kuržemės ir Žiemgalos hercogo domenas. Stalgenės dvaro parkas pradėtas kurti prieš daugiau kaip 200 metų, kai dvaras priklausė Jelgavos bankininkui Frydrichui fon Berneriui. Parko teritorijoje 1797 m. pastatytas naujas ponų namas. Pastato priešakyje buvo suformuoti du tarpusavyje sujungti tvenkiniai, pasodintos liepų eilės. Stalgenės dvaro savininkų baronų Roepenakų valdymo laikotarpiu parke sodintos rožės, įrengta šokių aikštelė. Parkas yra maloni pasivaikščiojimų ir mėgavimosi gamta vieta, su iki šių dienų išlikusiu ponų namu, klėtimi.

3 priežastys apsilankyti:

-  Dvaro gidas siūlo įsitraukti į kūrybines dirbtuves
-  Galima apžiūrėti senovinių eksponatų parodą
-  Apžiūrėkite kasmetinių tradicijų ratą su latvių galios ženklais





Mežotnės piliakalnis

Adresas Mazmežotnė, Rundalės apskritis, Latvija

GPS 56.441514, 24.045086

Interneto svetainė www.visit.bauska.lv

Tel. + 371 63962298

Parko plotas 13 ha

Parko kūrimo laikas XI–XIII a.

Parko stilius Nežinoma

Buvę savininkai Žiemgalių gentys (XI–XIII a.)

Livonijos ordinas
(nuo 1321 m. iki 1346 m.)




Parko prieinamumas Laisvai prieinamas

Pilies prieinamumas Pilis neiškilo – sugriauta
1346 m.

Artimiausias TIC Bauskės turizmo informacijos centras
+371 63923797, +371 27746484
www.visit.bauska.lv

Norint pajusti viduramžių laikų žiemgalių galią, būtina pasivaikščioti po turtinga istorija galintį pasigirti Mežotnės piliakalnį. Piliakalnis įrengtas 16 metrų aukščio kalne, kurį iš rytų pusės saugo status Lielupės krantas, o iš šiaurės – upelio raguva. Lielupės krante, pietrytinių piliakalnio įtvirtinimų papėdėje, rasta senojo uosto vieta. Šiaurėje, vakaruose ir pietvakariuose aplink piliakalnį XI–XIII a. išaugo senasis Mežotnės miestas. Gamta čia vilioja savo grožiu kiekvienu metų laiku. Pastabūs lankytojai gali susipažinti su unikaliais piliakalnio gyventojais: juodosiomis skruzdėmis, žalčiais, vidutiniais margaisiais geniais, gandrais ir šikšnosparniais, kurie yra pagrindiniai piliakalnio šeimininkai.

3 priežastys apsilankyti:

-  Atnaujinant apsauginį pylimą buvo atlikti išsamūs archeologiniai kasinėjimai
-  Metų archeologinis paminklas (2017)
-  „Juodosios skruzdės takas“ – įdomus ir turiningas pasivaikščiojimas tiek vaikams, tiek suaugusiems





Mazmežotnės dvaro parkas

Adresas Mazmežotnė, Rundalės valsčius, Rundalės apskritis, Latvija

GPS 56.431024, 24.048450

Interneto svetainė www.mazmezotne.lv

Tel. + 371 26945226

Parko plotas 15 ha

Parko kūrimo laikas XIX a. pradžia

Parko stilius Istorinis augalų sodas

Buvę savininkai Lyvenų giminė (nuo 1795 m. iki 1939 m.)

Parko prieinamumas Lankomas objektas
Būtina išankstinė registracija




Dvaro prieinamumas Lankomas objektas (dvare yra viešbutis)

Būtina išankstinė registracija

Artimiausias TIC Bauskės turizmo informacijos centras
+371 63923797,
+371 27746484
www.visit.bauska.lv

Mazmežotnės dvare ir parke galite pasimėgauti kultūra, menu ir sutvarkyta aplinka. Parkas yra Bauskės gamtos parko teritorijoje, jį apglėbia istorinis dvaro kompleksas su septyniais rekonstruotais pastatais. Parke auga daug istorinių medžių, tokių kaip obelys, didieji ąžuolai, galingos liepos ir klevai. Parką užlieja pasakiški kvapai, kai jame pražysta ievos ir šėivamedžiai. Pildant istorinį dvaro parką ir puoselėjant gražų kraštovaizdį prisodinta ir daug naujų augalų: šermukšnių, alyvų, kaštonų, įvairių spygliuočių, didžiulių krūminių rožių, hortenzijų, lanksvų, raugerškių, pūkenių ir daug kitų augalų rūšių. Aplink parką vingiuoja gerai įrengti pasivaikščiavimo takai su žibintais, laipteliais ir daugybe suolelių pailsėti. Čia galima atsigerti iš natūralaus šaltinio, o informaciniuose stenduose rasti daug informacijos apie tai, ką galima pamatyti parke. Gamtos mylėtojai, vaikščiodami puikiai įrengtais takeliais ir gamtiniu taku, galės neskubėdami mėgautis tyla ir Lielupės slėniu. Vaizdingą dvaro aplinką papildo laukų tyla ir ramybė.

3 priežastys apsilankyti:

-  Galima apžiūrėti unikalią „Cukrinių runkelių istorijos“ ekspoziciją dvare patalpose
-  Puikus šiuolaikinės dvaro priežiūros pavyzdys
-  Nuostabūs Lielupės slėnio vaizdai





Rundalės rūmų parkas

<i>Adresas</i>	Pilsrundalē, Rundalės valsčius, Rundalės apskritis, Latvija
<i>GPS</i>	56.413713, 24.024800
<i>Interneto svetainė</i>	www.rundale.net
<i>Tel.</i>	+ 371 63962197
<i>Parko plotas</i>	85 ha
<i>Parko kūrimo laikas</i>	XVIII a. vidurys
<i>Parko stilius</i>	Barokinis sodas
<i>Buvę savininkai</i>	Ernstas Johanas Bironas (1690–1772) Benigna Gotlibė (1703–1782) Jekaterina II (1729–1796) Valerijonas Zubovas (1771–1804) Platonas Zubovas (1767–1822) Teklė Šuvalova (1801–1873) Piotras Šuvalovas (1827–1889) Andrejus Šuvalovas (1865–1928)
<i>Parko prieinamumas</i>	Lankomas objektas
<i>Rūmų prieinamumas</i>	Lankomas objektas
<i>Artimiausias TIC</i>	Bauskės turizmo informacijos centras +371 63923797, +371 27746484 www.visit.bauska.lv



Rundalės rūmai ir sodas yra žymiausias baroko ir rokoko architektūros ir meno paminklas Latvijoje, taip pat vienas iš nedaugelio Europos istorinių barokinių sodų, išlaikęs pradinį planą be esminių pakeitimų iki pat atnaujinimo darbų pradžios 1975 m. Šiuo metu Rundalės rūmų parke atnaujinti visi tipiniai barokinio sodo elementai – ornamentinis parteris, gyvatvorėmis aptverti bosketai, Žalioji teatras, pergolės ir paviljonai. Rūmų parkas lankytojus stebina didingu puošnumu, linijų aiškumu, aristokratiška tvarka ir didele meile įdėtam darbui. Nepamiršamas potyris jūsų laukia apsilankius parke, kai žydi rožės – nuo gegužės pabaigos iki liepos vidurio. Rundalės rožių sodas sukurtas vieno hektaro plote abiejose ornamentinio parterio pusėse, užpildant architekto Bartolomejo Francesko Rastrellio (Bartolomeo Francesco Rastrelli (1700–1771)) suprojektuotus tuščius parko plotus – XVIII a. jie nebuvo apšodinti, nes Kuržemės hercogų sodą puošė tik vazonuose augintos rožės. Šiuo metu Rundalės rožių sode suformuoti 52 rožių apskritimai, skirti pademonstruoti rožių veisles, kurias sukūrė 72 selekcininkai iš 17 šalių. Rožynai nuolat papildomi ir rožių mylėtojų dėmesiui pateikiama vis naujų nuostabių keliančių augalų.

3 priežastys apsilankyti:

- Puikus Europos istorinio barokinio sodo pavyzdys
- Rožių sode auga 2230 rožių rūšių, 600 iš jų – istorinės
- Didžiausias rūmų parko ansamblis Latvijoje, įskaitant Rožių sodą, Prancūzišką sodą ir rūmų Miško parką





Svitenės dvaro parkas

Adresas Svitenė, Svitenės valsčius,
Rundalės apskritis, Latvija

GPS 56.378022, 23.932000

Interneto svetainė www.rundale.lv

Tel. + 371 26524190

Parko plotas 10,2 ha

Parko kūrimo laikas XIX a. pradžia

Parko stilius Klasicizmo stiliaus parkas

Buvę savininkai Grotusų giminė (nuo 1505 m. iki 1597 m.)

E. J. Bironas (nuo 1736 m. iki 1788 m.)

J. M. fon Elmptas (nuo 1788 m. iki 1802 m.)

F. fon Elmptas (nuo 1802 m. iki 1893 m.)

A. L. Livenas (nuo 1893 m. iki 1919 m.)

Parko prieinamumas Laisvai prieinamas

Dvaro prieinamumas Lankomas objektas

Būtina išankstinė registracija

(dvare veikia mokykla)

Artimiausias TIC Bauskės turizmo informacijos centras

+371 63923797, +371 27746484

www.visit.bauska.lv

Svitenės dvaro parkas yra Žiemgalos regiono perlas, paslėptas nuo intensyvaus eismo kelių. Jis saugo savo gamtos turtus: šimtamečius medžius, galingus kaštonus tuščiaviduriais kamienais ir nemažai paukščių rūšių. Metų laikų kaita atspindi pro šalį tekančios upės Islicės krantuose. Puiki vieta iškyloms, kurių metu galima įsivaizduoti prieš porą šimtų metų čia vykusį baronų priešpiečių arbatėlės gėrimo ritualą.

3 priežastys apsilankyti:



Vienas gražiausių klasicistinių dvarų Žiemgaloje



Mūrinis tiltas – dvaro ansamblio puošmena ir įdomus inžinerinės technikos pavyzdys



Parko ansamblių papildo šimtamečių medžių eilės





Pakruojo dvaro parkas

Adresas Karčiamos g. 9, Pakruojis,
Pakruojo rajonas, Lietuva

GPS 55.985788, 23.879121

Interneto svetainė www.pakruojo-dvaras.lt

Tel. + 370 68665055

Parko plotas 8 ha

Parko kūrimo laikas XIX a. vidurys

Parko stilius Angliško stiliaus (peizažinis) parkas

Buvę savininkai Ropų giminė (nuo 1783 m. iki 1944 m.)




Parko prieinamumas Laisvai prieinamas, jei renginių metu patekimas neapribotas

Dvaro prieinamumas Lankomas objektas
Lankomas tik lydint gidui, būtina išankstinė registracija

Artimiausias TIC Pakruojo verslo informacijos centras
+370 67327052
www.pakruojovic.lt

Apsilankymas Pakruojuje yra tikras kultūrinis ir istorinio pažinimo nuotykis – čia tikrai yra ką pamatyti ir patirti! Dvaro parko ansambly sudaro tiek istoriniai pastatai su ekspozicijomis, tiek nuostabūs gėlynai: pavasarį – tulpės, vasarą – šeimamedžiai ir puošnūs rožių krūmai. Lankytojus nustebins ir senieji, daugiau kaip 100 metų skaičiuojantys medžiai, savo laiku vežti dvarininkams kaip dovanos iš visų pasaulio kraštų. Ramybės kupini pasivaikščiavimai parko takais svečiams leis pasijusti užburtiems dvaro ir gamtos grožio visais metų laikais.

3 priežastys apsilankyti:

-  Parko pasididžiavimas – „Rojaus vartai“
-  Dvaro ansamblio planas, išlaikęs savo originalią formą nuo 1850 m.
-  Puiki ugdymo, kultūros ir pramogų vieta



Pakruojo dvaro parko planas



Nuskenauok ir atgaivink puslapį!



- | | | |
|--|---|--|
| 1 Dvaro rūmai / viešbutis-muziejus | 9 Gydomųjų augalų sodas | 17 Kalvė |
| 2 Dvaro rūmų restoranas | 10 Vaikų teatras | 18 Duonos kepykla |
| 3 Kostiuminė / vilnos manufaktūra / bitininkas | 11 Kasa / įėjimas / suvenyrų parduotuvė | 19 Restoranas „Traktierius“ |
| 4 Kvapų muziejus / Fotoateljė | 12 Alaus darykla | 20 Vėjo malūnas / Kino teatras |
| 5 Žirgynas | 13 Dvaro kiojimo teatras | 21 Viešbutis „Malūnininko namas“ |
| 6 Dvaro technikos muziejus | 14 Kankinimo muziejus | 22 Vandens malūnas / Konferencijų salė |
| 7 Ūkinis pastatas | 15 Baltoji salė | 23 Mini SPA |
| 8 Arklidės | 16 „Rojaus vartai“ | 24 Keramikos dirbtuvės |








Pakiršinio dvaro parkas

<i>Adresas</i>	Parko g. 8, Pakiršinys, Radviliškio rajonas, Lietuva
<i>GPS</i>	55.649832, 23.766762
<i>Interneto svetainė</i>	www.pakirsiniodvaras.lt
<i>Tel.</i>	+370 60690102
<i>Parko plotas</i>	Nežinoma
<i>Parko kūrimo laikas</i>	XVIII a., XX a.
<i>Parko stilius</i>	Nežinoma
<i>Buvę savininkai</i>	Stanislovas Kerbedis (1810–1899) Radvilavičių giminė (nuo 1899 m. iki 1919 m.)
<i>Parko prieinamumas</i>	Laisvai prieinamas
<i>Dvaro prieinamumas</i>	Lankomas objektas (dvare veikia Etninės kultūros ir amatininkystės centras)
<i>Artimiausias TIC</i>	Radviliškio rajono bibliotekos turizmo ir informacijos centras +370 64039298 www.inforadviliskis.lt

Pakiršinio dvare, šalia puikių kultūros istorijos vertybių, sukurta bendruomenės mėgstama susitikimų vieta. Dvaras savo laiku priklausė tiltų statybos inžinieriui, mecenatui ir kultūros puoselėtojui Stanislovui Kerbedžiui (1810–1899) – iškiliai asmenybei Lietuvos istorijoje. Istoriniame parke išlikę senųjų laikų apželdinimo fragmentai, medžių alėja ir tvenkinys. Puiki pasivaikščiojimų vieta lankytojams.

3 priežastys apsilankyti:

-  Galima susipažinti su tradicijų amatų istorija
-  Vyksta vietinių menininkų darbų parodos
-  Galima pasiklausyti pasakojimų apie iškilų istorinių asmenybių gyvenimą








Baisogalos dvaro parkas

<i>Adresas</i>	R. Žebenkos g. 12, Baisogala, Radviliškio rajonas, Lietuva
<i>GPS</i>	55.636697, 23.717185
<i>Interneto svetainė</i>	www.inforadviliskis.lt
<i>Tel.</i>	+370 64039298
<i>Parko plotas</i>	12 ha
<i>Parko kūrimo laikas</i>	XIX a.
<i>Parko stilius</i>	Angliško stiliaus (peizažinis) parkas
<i>Buvę savininkai</i>	H. Skopas (?) P. Korsakas (?) S. Koseckis (?) A., T. Poniatovskiai (?) P. Zaranka (?) E., A. Čropoviečiai (?) J. Komaras (?) V. Komaras (?)
<i>Parko prieinamumas</i>	Laisvai prieinamas
<i>Dvaro prieinamumas</i>	Dvaro pastatą galima apžiūrėti tik iš lauko (dvare veikia institutas)
<i>Artimiausias TIC</i>	Radviliškio rajono bibliotekos turizmo ir informacijos centras +370 64039298 www.inforadviliskis.lt

Didingas ir puošnus Baisogalos dvaras yra vienas iškiliausių Lietuvos dvarų. Lankytojus jis pakeri savo monumentalumu. Iki mūsų dienų išlikę keli dvaro ansamblio pastatai: centriniai rūmai, arklidės, virtuvė, sandėlis. Romantizmo ir neogotikos stiliaus bruožų turi tiek pastatų architektūra, tiek parko želdynai – žalioji parko puošmena, papildyta vaizdingais tvenkiniais. Parke yra ir vietiniam klimatui būdingų medžių rūšių, ir neįprastų, egzotiškų egzempliorių – kedrinių pušų, sidabrinųjų klevų ir įvairių rūšių maumedžių. Parkas yra puiki vieta neskubiems ir ramiems pasivaikščiojimams.

3 priežastys apsilankyti:

-  Vienas ryškiausių architektūros paminklų Lietuvoje
-  Gražus kraštovaizdžio parkas ramiems pasivaikščiojimams
-  Iki mūsų dienų puikiai išlikęs dvaro ansamblis





Burbiškio dvaro parkas

Adresas Burbiškis, Pakalniškio seniūnija,
Radviliškio rajonas, Lietuva

GPS 55.782348, 23.897423

Interneto svetainė www.daugyvenesmuziejus.lt

Tel. +370 42256110

Parko plotas 28 ha

Parko kūrimo laikas XVII a.

Parko stilius Nežinoma

Buvę savininkai Andrejus Drobišas (XVII a.)
Tovianskių giminė (XVIII a. pirmą pusę)
Strasevičių giminė (XVIII a. antrą pusę)
Baženskų giminė (nuo 1819 m. iki
1941 m.)

Parko prieinamumas Lankomas objektas




Dvaro prieinamumas Lankomas objektas

Artimiausias TIC Radviliškio rajono bibliotekos turizmo
ir informacijos centras
+370 64039298
www.inforadviliskis.lt



Gražiausiai savo puošnumą ir turtus Burbiškio parkas atskleidžia pavasarį, kai jame įvairiausiomis spalvomis pražysta apie 300 rūšių įvairiausių tulpių. Tačiau ir kitais metų laikais parkas džiugina įvairių gėlių žydėjimu iki pat vėlyvo rudens, kai iš lėto į jį ateina tylą ir ramybę. Paukščių giesmės užburia muzikine įvairove, o parko puošnumas įtraukia lankytojus į nepamirštamų pojūčių nuotyki. Parkas dėmesį patraukia dailiais romantiškais tilteliais – čia telkšo vaizdingas tvenkinys su 15 salų ir 8 kanalais, sukurtais siekiant krašto-vaizdį padaryti dar ištaingesnį.

3 priežastys apsilankyti:

-  Parke užfiksuota daugiau kaip 40 paukščių rūšių
-  Galima pereiti 11 parko tiltelių ir sugalvoti norą, kuris, kaip pasakojama, po to išsipildo
-  Vienas seniausių dvarų parkų Lietuvoje







Puziniškio dvaro parkas




<i>Adresas</i>	Puziniškis, Panevėžio rajonas, Lietuva
<i>GPS</i>	55.868567, 24.065657
<i>Interneto svetainė</i>	www.panrbiblioteka.lt
<i>Tel.</i>	+370 45587046
<i>Parko plotas</i>	1,5 ha
<i>Parko kūrimo laikas</i>	XX a. pradžia
<i>Parko stilius</i>	Angliško stiliaus (peizažinis) parkas
<i>Buvę savininkai</i>	Petkevičių giminė (XX a. pr.) Maldučių giminė (po Pirmojo pasaulinio karo)
<i>Parko prieinamumas</i>	Laisvai prieinamas
<i>Dvaro prieinamumas</i>	Lankomas objektas Būtina išankstinė registracija (dvare veikia biblioteka ir muziejus)
<i>Artimiausias TIC</i>	Panevėžio turizmo informacijos centras +370 45508080 www.panevezysinfo.lt



Puziniškio dvaras ir parkas mena ryškių istorinių asmenybių gyvenimo istorijas. Gabrielė Petkevičaitė-Bitė (1861–1943) – žymi visuomenės veikėja, kultūros puoselėtoja, filantropė ir rašytoja, gimusi ir didžiąją gyvenimo dalį praleidusi Puziniškyje. Ji savo darbais įgyvendino savo tėvo, žinomo gydytojo ir ryškios asmenybės Jono Petkevičiaus (1828–1909) ideologiją – skleisti šviesą ir kultūrą žmonėms. Švietėjiška ir visuomeninė G. Petkevičaitės-Bitės veikla peraugo į galingą nacionalinį judėjimą.

Dvaro pastatas išliko beveik nepakitęs nuo jo pastatymo XIX–XX a. sandūroje. Parkas yra puikus dvaro savininkų filosofijos atspindys – būnant gamtoje susidėlioja mintys ir atsiranda jėgų įveikti naujus iššūkius.

3 priežastys apsilankyti:

-  Įdomios istorinės edukacinės programos
-  Puiki vieta neskubiems pasivaikščiojimams ir lavinantiems potyriams
-  Istorškai reikšminga Lietuvos valstybės kūrimosi laikotarpiui vieta





Joniškėlio dvaro parkas

Adresas Joniškėlis, Joniškėlio
seniūnija, Pasvalio rajonas,
Lietuva

GPS 56.032068, 24.168988

Interneto svetainė www.joniskelis.lt

Tel. +370 45138224

Parko plotas 20 ha

Parko kūrimo laikas XVIII a. vid.

Parko stilius Angliškojo ir prancūziškojo
parko stilių derinys

Buvę savininkai Karpių giminė (nuo 1723 m.
iki 1940 m.)

Parko prieinamumas Laisvai prieinamas




Dvaro prieinamumas Dvaro pastatą galima
apžiūrėti tik iš išorės (dvare
veikia institutas)

**Artimiausias
turizmo informacijos
teikėjas** Pasvalio regioninis muziejus
+370 45134096
www.pasvaliomuziejus.lt

Dvaro ansamblį sudaro du pagrindiniai pastatai, statyti skirtingu metu. Naujesniajame, esančiame teritorijos pietvakariuose, šiuo metu įsikūręs Lietuvos žemės ūkio institutas.

Joniškėlio dvaro parkas apipintas šurpiomis legendomis. Vienoje jų pasakojama, kad norint susitikti senojo dvaro šeimininko vaiduoklį, čia reikia ateiti naktį, per audrą... Parkas sukurtas XVIII a. Kadangi jo teritorija natūraliai upeliu padalyta į dvi dalis (Mažupė sudaro nuostabią gamtinę ribą ir puošia parko peizažą), parko kūrėjai galėjo jame suderinti du skirtingus parko kūrimo stilius: viena parko dalis sukurta pagal angliškąjį stilių, kitoje vyrauja prancūziškosios simetrijos tvarka. Parke gausu dendrologinių vertybių – seni liepų želdynai gražiai dera su kitais egzotiškų rūšių medžiais.

3 priežastys apsilankyti:

-  Įspūdinga, daugiau kaip 400 metrų ilgio liepų alėja
-  Vienas gražiausių dvarų parkų Lietuvoje
-  Parke auga daugiau kaip 120 vietinių ir introdukėtų medžių rūšių





Astravo dvaro parkas

<i>Adresas</i>	Astravo g. 17, Biržai, Lietuva
<i>GPS</i>	56.219232, 24.768545
<i>Interneto svetainė</i>	www.visitbiržai.lt
<i>Tel.</i>	+370 68673742
<i>Parko plotas</i>	18 ha
<i>Parko kūrimo laikas</i>	XIX a.
<i>Parko stilius</i>	Romantizmo stiliaus parkas
<i>Buvę savininkai</i>	Tiškevičių giminė (nuo 1841 m. iki 1918 m.) Variakojų giminė (nuo 1918 m. iki 1928 m.)
<i>Parko prieinamumas</i>	Laisvai prieinamas
<i>Dvaro prieinamumas</i>	Objektą galima apžiūrėti tik iš lauko (dvare įsikūrusi audinių fabriko administracija)
<i>Artimiausias TIC</i>	Biržų turizmo informacijos centras + 370 45033496 www.visitbiržai.lt



Širvėnos ežeras vilioja Astravo dvaro parko lankytojus – čia patirsite tikros laisvės pojūtį!

Įspūdingi klasicistinio ir ampyro stiliaus dvaro rūmai su romantišku belvederio stiliaus bokštu liudija buvusių praėjusių laikų prabangą. Be gyvenamojo pastato, dvaro kompleksą sudarė ir arklidės, šunininko namelis, ūkiniai pastatai, užtvankos tiltas. Lankytojus prie dvaro rūmų pasitinka dvi liūtų skulptūros – kadaise čia stovėjusių iš metalo liūtų liūtų kopijos, kurių originalai nuo 1938 m. kaip dovana atsidūrė Kauno Vytauto Didžiojo karo muziejaus sodelyje.

Astravo dvare 1930 m. įkurtas lininių audinių fabrikas „Siūlas“, kuris veikia ir dabar. Išties įspūdingas 1987 m. statytas ir 2019 m. atnaujintas pėsčiųjų tiltas per ežerą, jungiantis dvarą su Biržų miestu. Tiltas yra net 525 m ilgio ir nuolat traukia ne tik žvejus ir paukščių stebėtojus, bet ir romantiškų pasivaikščiojimų mėgėjus. Einant tiltu atsiveria išties gražūs vaizdai – kad ir kur pažiūrėsi, visur aplink tyvuliuoja vanduo. Ir, jei pasiseka, prie tilto priplaukia gulbių pora.

3 priežastys apsilankyti:

- Viena gražiausių romantizmo stiliaus dvarų rezidencijų Lietuvoje
- Ilgiausias medinis pėsčiųjų tiltas Lietuvoje
- Seniausias dirbtinis ežeras Lietuvoje





Anēs-Mēmelēs dvaro parkas

Adresas Mēmelē, Skaistkalnēs valsčius,
Vecumniekų apskritis, Latvija

GPS 56.325381, 24.551219

Interneto svetainė www.vecumnieki.lv

Tel. +371 26346250

Parko plotas 6,8 ha

Parko kūrimo laikas XIX a. antra pusė

Parko stilius Angliško stiliaus (peizažinis) parkas

Buvę savininkai Hanų giminė (nuo XIX a. pr. iki
1920 m.)




Parko prieinamumas Laisvai prieinamas

Dvaro prieinamumas Apžiūrimas tik iš išorės (dvaro
pastatas yra privati nuosavybė)

Artimiausias TIP Vecumniekų turizmo informacijos
punktas
+371 22026494
www.vecumnieki.lv

Galingi ūksmingo ir paslaptingo Anēs-Mēmelēs parko medžiai ir papartynai rūpestingai saugo dvaro legendas. Parkas, pasislėpęs nuo žmonių minios, dovana į galimybę pasimėgauti netrukdomu gamtos ir miško artumu, nurimti klausantis šalia tekančios Mēmelės. Akylesni lankytojai čia suskaičiuos daugiau kaip dvidešimt gandraizdžių. Čia galima apžiūrėti išskirtinius medžius: didžiulį klevą ir išpūdingas pušis. Lankytojai galės netrukdomai mėgautis kiekvieno metų laiko išskirtinumuais.

3 priežastys apsilankyti:

-  Nuostabi vieta ramiam pasivaikščiavimui
-  Po apsilankymo jus dar ilgai lydės geroji parko aura
-  Apžvalgos aikštelė - puiki vieta iškylai ar ramiam pokalbiui





Bruknos dvāro parks

<i>Adresas</i>	Brukna 1, Daviņu valsčius, Bauskės apskritis, Latvija
<i>GPS</i>	56.468483, 24.443337
<i>Interneto svetainē</i>	www.brunkna.lv
<i>Tel.</i>	+371 25619979
<i>Sodo plotas</i>	4 ha
<i>Sodo kūrimo laiks</i>	XVIII a. antra pusē, XXI a.
<i>Sodo stilius</i>	Prancūzīškojo renesanso stiliaus sodas
<i>Buvē savininkai</i>	Korfu ģiminē (no XVIII a. vid. iki 1920 m.)
<i>Sodo prieinamumas</i>	Lankomas objekts Būtina iškankstinē registracija
<i>Dvāro prieinamumas</i>	Lankomas objekts (dvārā prižiūri bendruomeninē organizacija) Būtina iškankstinē registracija
<i>Artimiausias TIC</i>	Bauskēs turizmo informācijas centras +371 63923797, +371 27746484 www.visit.bauska.lv



Bruknos dvāro sodas yra unikalus tuo, jog buvo sukurtas taip, kad neatrodytų kaip nepriekaištingas, pernelyg ištobulintas meninis darbas. Jis yra natūralus, gyvas ir kvėpuojantis. Tik Bruknoje galima pamatyti Europos sodų pradžios versiją – renesanso sodą. Jame nėra gėlių ir žydinčių krūmų, o žemomis gyvatvorėmis apsuptuose bosketuose auga kopūstai, burokėliai, morkos ir prieskoniniai. Jų lapija ir spalvos kuria įdomų reginį nuo pavasario iki pat vėlyvo rudens. Tokius sodus XV–XVI a. uždaruose Europos vienuolynų kiemuose kūrė vienuoliai, tik vėliau daržovių ir aromatingų augalų želdynus pakeitė žiedai ir krūmai. Bruknos renesansinį sodą nuo kitų funkcinių zonų skiria vienadienių kolekcija.

Bruknos dvāro sodo ypatingi akcentai - jauno skulptoriaus Sando Aispuro kurtos skulptūros. Apatinėje sodo terasoje yra kuriamas labirintas – meditacijos vieta. Jo takus žymės gyvatvorė, tačiau ji dar kelerius metus turės paaugti. Šiltuoju metų sezonu Bruknos dvāro lankytojai, įsitaisę ant patogių sodo suolų, gali mėgautis ramybės kupinu kraštovaizdžiu.

3 priežastys apsilankyti:

- Vienas iš retų prancūzīškojo renesanso sodo pavyzdžių Latvijoje
- Atnaujintas istorinis labirintas
- Galima apžiūrėti Šv. Apaštalo koplyčią, kuri yra X a. senovės Armėnijos miesto Ani katedros prototipas





Mežotnės rūmų parkas

Adresas Pils g. 1, Mežotnės valsčius,
Bauskės apskritis, Latvija

GPS 56.438376, 24.052962

Interneto svetainė www.mezotnepalace.com

Tel. +371 26595108

Parko plotas 10 ha

Parko kūrimo laikas XIX a. pradžia

Parko stilius Angliško stiliaus (peizažinis)
parkas

Buvę savininkai Livenų giminė (nuo 1797 m.
iki 1920 m.)

Parko prieinamumas Lankomas objektas

Rūmų prieinamumas Lankomas objektas (dvare yra
viešbutis)

Artimiausias TIC Bauskės turizmo informacijos
centras




+371 63923797,

+371 27746484

www.visit.bauska.lv

Mežotnės rūmai didingai puošia patį Žiemgalos lygumų vidurį. Rūmų klasicizmo stiliumi pagal Peterburgo rūmų architekto Džakomo Antonijaus Domeniko Kvarengio (*Giacomo Antonio Domenico Quarenghi*, 1744–1817) eskizą 1798–1802 m. pastatė Johanas Georgas Adamas Berlicas (*Johann Georg Adam Berlitz*, 1753–1837). Netoliese stovi ir kiti buvusio dvaro pastatai: arklidės, klėtis, tarnų ir valdininko namai. Mežotnės pasididžiavimas – angliškojo stiliaus kraštovaizdžio parkas. Jis sudarytas iš trijų dalių – paradinės, Vasaros ir Žiemos. Parko viduryje yra natūrali raguva, ribojanti Vasaros parką nuo Žiemos parko. Vienas pagrindinių takelių veda palei gražiąją Lielupę, kitas vingiuoja rytine parko puse, o jo vidurinėje dalyje nedidelė kalvelė sukuria optinę parko praplatėjimo iliuziją. Tai nuostabi vieta pajusti istorinį Mežotnės išskirtinumą ir leistis į neskubius pasivaikščiojimus.

3 priežastys apsilankyti:

-  Puikus šiuolaikinės dvaro priežiūros pavyzdys
-  Platus poilsio pasiūlymų pasirinkimas
-  Dvaro kompleksas yra valstybinės reikšmės kultūros paminklas





Iecavos dvāro parks

<i>Adresas</i>	Iecava, Iecavos apskritis, Latvija
<i>GPS</i>	56.596075, 24.192267
<i>Interneto svetainē</i>	www.visit.bauska.lv
<i>Tel.</i>	+371 29419247
<i>Parko plotas</i>	16,6 ha
<i>Parko kūrīmo laiks</i>	XIX a. pradžia
<i>Parko stilius</i>	Anglīško stiliaus (peizažinis) parks
<i>Buvē savininkai</i>	Palenų giminē (nuo 1745 m. iki 1922 m.)
<i>Parko prieinamumas</i>	Laisvai prieinamas
<i>Dvāro prieinamumas</i>	Centrīnis dvāro pastats sudegē 1915 m., Pirmojo pasaulīnio karo metu. Iki šiol īšlikusi ir lankoma dvāro bibliotēka ir arklīdēs
<i>Artīmiausias TIC</i>	Bauskēs turīzmo informācijas centras +371 63923797, +371 27746484 www.visit.bauska.lv



Iecavos dvāro parks stebina unikalumu ir nepalīstos gamtos vertybēmīs – pastabus lankytojas ģia ras 16 didžiulīu medžiū, āžuolā su dviem suaugusiais kamienais, ypatinga šakū forma pasižymintī europinī maumedī ir kitus tik akylai žvalgantis pastebimus įdomius objektus. Seniausī parko medžiū amžius siekia apie 150–200 metų. Ģia puikiai „sugyvena“ miesto parkas ir istorinė vieta: sveċiai gali mėgautis kraštovaizdžiu, īsėti bei apžiūrėti īšlikusius dvāro ansamblio pastatus – bibliotēkū, kurioje Rusijos imperijos laikais buvo sukaupta viena didžiausīu privaċiū knygu kolekciju, arklīdēs, vartū sargo namelī, skalbyklā, senajā klētī, taip pat tiltelį per Gedulēs upē.

3 priežastys apsilankyti:

- Vienas žymiausių angliškojo stiliaus parkų Latvijoje
- Auga 16 didmedžių
- Dvaro ansamblis su parku pripažintas valstybinės reikšmės kultūros paminklu



Trečias maršrutas

41



Koknesės dvaro parkas ir griuvėsiai

<i>Adresas</i>	Koknesė, Koknesės apskritis, Latvija
<i>GPS</i>	56.644811, 25.426378
<i>Interneto svetainė</i>	www.visitkoknese.lv
<i>Tel.</i>	+371 29275412
<i>Parko plotas</i>	17,98 ha
<i>Parko kūrimo laikas</i>	XX a. pradžia
<i>Parko stilius</i>	Angliško stiliaus (peizažinis) parkas
<i>Buvę savininkai</i>	Lėvenšternų giminė (nuo 1780 m. iki 1920 m.)
<i>Parko prieinamumas</i>	Laisvai prieinamas
<i>Dvaro prieinamumas</i>	Naujieji dvaro rūmai susprogdinti 1915 m. ir nebuvo neatstatyti. Iš išorės galima apžiūrėti buvusio dvaro valdininko namą ir lauko akmenų mūro klėtį
<i>Artimiausias TIC</i>	Koknesės turizmo informacijos centras +371 29275412, +371 65161296 www.visitkoknese.lv



Koknesė – istorinių įvykių kupina vieta: parkas mena ne vieno šimtmečio paslaptis, tebesaugodamas tiek XIX–XX a. sandūroje sukurtą Koknesės dvaro ansamblį, tiek XIII a. menančios viduramžių laikų pilies griuvėsius. Parko teritorijoje esanti Koknesės viduramžių pilis apleista nuo jos susprogdinimo 1701 m. Galima apžiūrėti iki šių dienų išlikusius didingus pilies griuvėsius. Netoli nuo akmens mūro pilies griuvėsių XVIII a. pradėjo kurtis naujas dvaro centras.

Parkas, tarsi žalia dvaro ansamblio puošmena, buvo sukurtas 1900 metais. Šiuolaikinį keliautoją jis kviečia akimirklai sustoti ir pasimėgauti gražiausiais gamtos paveikslais, vandens artuma ir įstabiu istoriniu paveldu. Parkas įsikūręs dviejų upių – Dauguvos ir Persės – santakoje. Čia yra vienintelis Latvijoje atkurtas Persės upės krioklys. Dauguma parko medžių yra senesni kaip 130 metų.

3 priežastys apsilankyti:

- Dauguvos ir Persės santakos peizažas su Koknesės viduramžių pilies griuvėsiais ir parku yra tikra Latvijos kraštovaizdžio brangenybė Žiemgaloje
- Koknesės viduramžių pilies griuvėsiuose galima pajusti viduramžių dvasią ir apsilankyti vienuolių kambariuose bei dalyvauti edukacinėse ekskursijose
- Gamtiniai parko takai veda pro nuostabias medžio skulptūras ir senovę liudijančius istorinius objektus



Koknesės dvaro parko ir pilies griuvėsių planas



Nuskenauk ir atgaivink puslapį!

 overly

- | | | |
|--|---|---|
| 1 Estrada | 8 Janio vartai | 15 Ketaus patranka |
| 2 Brolių kapai | 9 Medžio skulptūra „Amžinybei“ („Mūžībai“) | 16 Persės krioklio imitacija |
| 3 Kuoknesės viduramžių pilies griuvėsiai | 10 Kuoknesės dvaro Naujosios pilies griuvėsiai | 17 Kuoknesės dvaro ansamblis |
| 4 Laivų priėplauka „Kuoknesės viduramžių pilies griuvėsiai“ | 11 Medžio skulptūra „Pelėda“ („Pūce“) | 18 Medžio skulptūra „Šamas“ („Sams“) |
| 5 Švedų laiko rato kryžiai ir ketaus patrankos | 12 Medžio skulptūra „Ūgio matuoklis“ („Auguma mērītājs“) | 19 Dailininko V. Jakobsono sukurtas fontanas „Fauno galva“ („Fauna galva“) |
| 6 Arbatos namelis – lapė | 13 Sūpynės | 20 Medžio skulptūra „Pilies bokštas“ („Pils tornis“) |
| 7 Atminimo akmuo „Persės mergaitė“ („Pērses meitene“) | 14 Velnio rūselis | 21 Medžio skulptūra su latviškais simboliais |





Vecbebrų dvaro parkas

Adresas Vecbebrai, Bebrų valsčius, Koknesės apskritis, Latvija

GPS 56.722781, 25.482358

Interneto svetainė www.visitkoknese.lv

Tel. +371 28662275

Parko plotas 4,2 ha

Parko kūrimo laikas XIX a. pirma pusė

Parko stilius Angliško stiliaus (peizažinis) parkas

Buvę savininkai Kronstiernų giminė (nuo XVII a. pr. iki 1690 m.)

Vilkenų giminė (nuo 1690 m. iki 1868 m.)

Heinrichas Pēteris Rušmanis (nuo 1868 m. iki 1869 m.)

Aleksandras fon Mejendorfas (nuo 1871 m. iki 1922 m.)

Parko prieinamumas Laisvai prieinamas

Dvaro prieinamumas Lankomas objektas




Būtina išankstinė registracija

Artimiausias TIC Koknesės turizmo informacijos centras
+371 29275412, +371 65161296
www.visitkoknese.lv



Klasicistinio stiliaus Vecbebrų dvaro rūmai pastatyti XIX a. antroje pusėje. Dvaras 1905 m. sudegė, bet vėliau buvo atstatytas vadovaujant žinomam architektui Vilhelmui Liudvigui Nikolajui Bokslafui (*Wilhelm Ludwig Nikolai Bockslaff*; 1858–1945). Atnaujinant rūmus juose įkomponuotas rizalitas, pastatas tapo iškalbingu Jugendo stiliaus architektūros pavyzdžiu. Parkas kurtas kartu su rūmų statybomis, deja, XX a. įvykių sūkuryje jis smarkiai nukentėjo. Šiuo metu parkas pamažu tvarkomas bei atnaujinamas. Tai nuostabi vieta neskubiai, ramiai pasivaikščioti ir pasimėgauti gamta – galingas dvaro pastatas gražiai papildo parką.

3 priežastys apsilankyti:

-  Neskubių pasivaikščiojimų vieta metų laikų kaitai stebėti
-  Dvaro pastatas yra vertingas architektūros pavyzdys
-  Dvaro parke išsaugota ir jaučiama pirmą kartą gamta - tai ypač išryškėja per vėlyvus pasivaikščiojimus žibintų šviesoje





Odziens rūmų parkas

Adresas „Zemgaļi”, Odziens, Vietalvos valsčius, Pliaviņu apskritis, Latvija

GPS 56.712222, 25.685833

Interneto svetainė www.odziensmuiza.lv

Tel. +371 20533333

Parko plotas 3,1 ha

Parko kūrimo laikas XIX a. antra pusė

Parko stilius Laisvojo plano parkas

Buvę savininkai Brimerų giminė (nuo 1745 m. iki 1920 m.)

Parko prieinamumas Laisvai prieinamas




Rūmų prieinamumas Lankomas objektas (dvaro teritorijoje veikia svečių namai)

Būtina išankstinė registracija
Pliaviņu turizmo informacijos centras

Artimiausias TIC Pliaviņu turizmo informacijos centras
+371 22000981
www.plavinunovads.lv

Odziens dvaras ir parkas patyrė ir gerų, ir blogų laikų. Kadaiše ūkinis Odziens dvaro kompleksas buvo labai didelis – savo laiku jį sudarė daugiau kaip 30 įvairių pastatų. Šiuo metu visiškai rekonstruoti trys: senoji smuklė, klėtis ir alaus darykla. Dvaro teritorijoje yra parkas su tvenkiniais, alėja ir medžių želdynais. Dalyje parko vis dar matomas geometrinis raštas, kurį sukurią kadaise karpytų liepų simetriški stačiakampiai želdynai. Ypatingą grožį vietai suteikia senieji dvaro tvenkiniai su salelėmis ir didieji dvaro medžiai. Dvaro teritorija smarkiai nukentėjo per 1905 m. neramumus ir Pirmąjį pasaulinį karą, vėliau ilgą laiką nebuvo prižiūrima. Šiandien kompleksas išgyvena atgimimą – rūpestingų šeiminkų rankose vėl ima skleistis Odziens dvaro galia.

3 priežastys apsilankyti:

-  1860 m. pastatyti Odziens dvaro rūmai laikomi vienu išpūdingiausių neogotikos stiliaus statinių Latvijoje
-  Atnaujintoje alaus darykloje galima paragauti naminio alaus, pagaminto laikantis istorinių alaus gamybos tradicijų
-  Dvaro parke galima puikiai ir aktyviai pailsėti





Marinzējos dvaro parkas

Adresas „Marinzēja“, Atašienes valsčius,
Krustpīlio apskritis, Latvija

GPS 56.559117, 26.379681

Interneto svetainē www.krustpils.lv

Tel. +371 26522932

Parko plotas 5,14 ha

Parko kūrīmo laiks XIX a. vidurys

Parko stilius Anglisko stiliaus (peizažinis) parkas

Buvē savinīnkai Jozefas Kazimieras Pēteris Michaelis
fon der Boras (1804–1881)
Teodoras fon der Boras (1869–1955)
Tarielis Lorisas-Melichovas (?)




Parko prieinamumas Laisvai prieinamas

Dvaro prieinamumas Lankomas objekts. Būtina išankestīne
registracija (dvare veikia mokykla)

Artīmausias TIC Jekabpīlio turīzmo informācijas centras
+371 65233822, +371 25905256
www.jekabpils.lv

Nuostabīgu vaizdū supamā ir nepaprastomis savinīnkū gyvenīmo istorijomis apīpīntā Marīnzējos dvarā 1845–1847 m. Marījos ežero (*Mariensee*) krante pastatē grafas Jozefas Kazimieras Pēteris Michaelis fon der Boras (1804–1881). Marīnzējos dvaro centrīnis pastatū īšdēstymo planas yra tipīškas vėlyvojo klasicīzmo perīodo stīliaus pavīzdys, pasižymīntis griežta ašīne kompozīcija, atsīkartojančia ir bendrame parko plane. Tai vieta, puīkiai tinkanti mėgautis ramybe ir gražia gamta – Marīnzējos dvaro apylinkēs traukia nuostabīiais vaizdais, kalvoto reljefo šešėliū žaismu, miško ir žydīnčių pievū aromatu.

3 priežastys apsilankyti:

-  Vienas naujausių dvarų Latvijos teritorijoje
-  Klasicizmo architektūros pavyzdys
-  Galima pailsėti ant ežero kranto





Keno dvaro parkas

Adresas Dambja g. 19,
Jekabpils, Latvija

GPS 56.494499, 25.873800

Interneto svetainē www.jekabpils.lv

Tel. +371 65233822

Parko plotas 4.1 ha

Parko kūrīto laika XIX a. pab.

Parko stilius Anglīško stiliaus
(peizažinis) parkas

Buvē savininkai Alfrēdas Kenas
(1853–1917)

Parko prieinamumas Laisvai prieinamas

Dvaro prieinamumas Apziūrēti galima tik īs
īšorēs (dvaro pastate
veikia mokykla)

Artimiausias TIC Jekabpilio turizmo
informācijas centras
+371 65233822,
+371 25905256
www.jekabpils.lv




Jekabpilio miesto širdyje esantis Keno parkas sukurtas po to, kai XIX a. aštuntame dešimtmetijē Alfrēdas Kenas īs Stukmaniū ī Jekabpilī perkēlē savo likerio fabrikā „Joh.Kenn“. Īmonē veikē Keno dvare īr kasmet pagamīndavo īki 50 000 buteliū īvairaus likerio. Pīrmaisiais Latvijas neprieklausomybēs metais Keno likerio fabrikos gamīniai buvo perkami visū geriausiaū šalies restoranū.

Kaip galima nuspēti, neįprastas parko pavadinimas kilo nuo dvarininkū pavardēs. Parke īki šiol galima apziūrēti gerai īsilaikīusj dvaro pastatā, vadīntā Baltuoju namu.

Dvaro savininkas īpač mēgo sodinti medžiūs īr kurti sodā, kuris buvo formuojamas laikantis „3 E“ principo – „Ekologija, Ekonomika īr Estetika“. Keno parke daugiausia auga vietīnēs, Latvijoje augančīū medžiū īr krūmū rūšys. Tai nuostabi poilsio vieta.

2018 m. atnaujīnta istorīnē estrada, kurioje visais laikaīs vykđavo linksmos vasaros gegužīnēs.

3 priežiastys apsīlankyti:

-  Parke auga didžiulis maumedis - valstybinēs reikšmēs saugomas gamtos objektas
-  Īs īšorēs galite apziūrēti dvaro ansamblio pastatus – rūmus, arklīdēs, daržīnē
-  Žalia poilsio oazē miesto centre su netolīesē esančiais īdomiais lankytīnais objektais





Zasos dvāro parkas

Adresas Zasa, Zasos valsts, Jekabpīlio apskritis, Latvija

GPS 56.292070, 25.975292

Interneto svetainē www.jekabpilsnovads.lv

Tel. +371 22335439

Parko plotas 23 ha

Parko kūrīmo laikas XVIII a.

Parko stīlius Anglīško stīliaus (peizažinis) parkas

Buvē savīnīkai Zasū gīminē (nuo XVII a. iki XVIII a. vid.)

Greīgū gīminē (nuo XVIII a. pab. iki XX a. pr.)

Parko prieīnamumas Laisvai prieīnamas

Dvāro prieīnamumas Centrinis dvāro pastats neīšlīko, jīs sudegē per 1905 m. neramumas




Artīmaīsaus turīzmo īnformācījos teīkējas Jekabpīlio reģiono savīvaldībēs „Sēlos pažīnīmo muzīejus“ („Sēlījas prasmju muzīejis“)

+371 25465787

www.jekabpilsnovads.lv

Legendomis ir pasakojīmaīs apīpīntas Zasos dvāro parkas kvīecīa aktīvaī pasīvaīkšcīoti ir mēgautīs romantiškāīs vaīzdāīs. Čīa jus pasītīs vaīzdīngī tvenkīnīaīs ir tīltelīaīs, senī medžīaīs ir šīmtamecīū āžuolū gīraītē. Komponuojant parkā atsīzvelgta ī romantiņē XVIII a. kraštovaīzdžīo architektūros kryptī. Želdīnams naudotos īvaīros medžīū rūšīs, pavyzdžīuī, kēnis, sīdabrinīs gluosnīs, veīmutīnē pušīs ir kītos rūšīs. Žolīnīaīs augalāīs, kaīp antāīs pelēvīrkšcīaīs, dīdžīaīziedžīaīs katīlēlīaīs, susodīntī dīdelēmīs grupēmīs. Po īlgo pasīvaīkšcīojīmo svečīaīs turī galīmībē atsīpūstī ir pasīsemītī energījos „Cukurkalnīo“ pavēsīnēje.

3 priežastys apsilankyti:

-  Šīmtamecīū āžuolū gīraītē
-  Jodīnējīmas žīrgāīs romantiškāme parkē
-  Galīma patektī ī senovēs sēlīū šventīetē – legendā pasakojā, kad šīoje vīetojē pasemtas vanduo gydo īvaīraīs līgas





Āsarēs dvaro parks

<i>Adresas</i>	Āsarē, Aknystos apskritis, Latvija
<i>GPS</i>	56.117678, 25.884698
<i>Interneto svetainē</i>	www.akniste.lv
<i>Tel.</i>	+371 65237751
<i>Parko plotas</i>	6,1 ha
<i>Parko kūrimo laiks</i>	XVIII a.
<i>Parko stilius</i>	Romantizmo stiliaus kraštovaizdžio parks
<i>Buvē savininkai</i>	Veisų giminė (nuo 1569 m. iki 1748 m.) Grinbergas-Altenbokumas (nuo 1748 m. iki 1756 m.) Holtejus (1756–1832) Valterų-Vitenheimų giminė (nuo 1832m. iki 1920 m.)
<i>Parko prieinamumas</i>	Laisvai prieinamas
<i>Dvaro prieinamumas</i>	Rūmai sudegē 1927 m. ir nēra atstatyti. Galima apziūrēti rūmų griuvēsius ir ūkinius pastatus.
<i>Artimiausias TIP</i>	Aknystos apskritis turizmo informācijas punktas +371 65237751 www.akniste.lv



Nedidelis romantizmo stiliaus kraštovaizdžio parks su dendroloģiniais želdynais įrengtas XVIII a. Kompozicijos centras yra dvaro rūmai – vienas ankstyviausių neogotikinės architektūros pavyzdžių Sēloje. Dvare 1919 m. vasarą buvo įkurtas Augškuržemės partizanų pulko štabas.

XIX a. antroje pusėje parkas praplėstas į bažnyčios pusę, iš dalies taikant vėduoklės principą – su proskynomis ir egzotinių medžių grupėmis tarpuose. Parkas žymus tuo, jog yra vienas iš trijų seniausių Latvijos parkų, kurių centrinė kraštovaizdžio perspektyva nukreipta nuo rūmų į bažnyčios bokštą. Parke galima apžiūrėti 24 vietinių ir 28 introdukuotų rūšių medžius ir krūmus. Čia auga ir tokie egzotiniai medžiai kaip sibirinis kėnis, pocūgė, pensilvaninis uosis, amūrinis vynmedis, Švedlerio klevas ir kitos rūšys, taip pat dvi didžiulės liepos. Sveikatos take galima susipažinti su gydomųjų augalų ir daugiamečių gėlių kolekcijomis, taip pat apžiūrėti dvaro ansamblį – XIX a. statytus dvaro pastatus.

3 priežastys apsilankyti:

- Romantizmo stiliaus kraštovaizdžio parkas su griuvėsiais
- Sveikatos takas su 28 introdukuotų rūšių medžiais ir krūmais
- Išlikęs istorinis ūkinis dvaro ansamblis





Garsenės rūmų parkas

Adresas "Labiēši", Garsenės valsčius,
Aknystos apskritis, Latvija

GPS 56.099400, 25.809800

Interneto svetainė www.garsenespils.lv

Tel. +371 26367150

Parko plotas 11 ha

Parko kūrimo laikas XIX a.

Parko stilius Angliško stiliaus (peizažinis)
parkas

Buvę savininkai Budbergų giminė (nuo 1583 m.
iki 1921 m.)

Parko prieinamumas Lankomas objektas




Rūmų prieinamumas Lankomas objektas

Artimiausias TIP Aknystos apskrities turizmo
informacijos punktas
+371 26367150
www.akniste.lv

Neogotikinio stiliaus rūmuose, statytuose 1856–1860 m. (dešinysis sparnas – 1883–1885 m.) iki 1921 m. gyveno ir dvarą valdė 11 Budbergų giminės kartų. Dabar rūmai yra poilsio ir turizmo objektas – juose siūloma nakvynė, salės pobūviams, vyksta parodos ir kiti renginiai. Regiono istorijos ekspozicijos salėje rasite unikalią koklinę krosnį, pripažintą valstybinės reikšmės meno paminklu. Krosnis sumūryta XIX a. iš baltų glazūruotų kokių su kobalto mėlynos spalvos piešiniais.

Parkas yra puiki vieta pasivaikščioti baronų pėdsakais – pasakojama, kad tai buvo barono mėgstama vakaro pasivaikščiojimų vieta. Čia galima pamatyti unikalius gamtos objektus – upės meandras, Pietų Susėjos slėnį, didžiulius medžius ir akmenis bei įspūdingą pušį su septyniomis viršūnėmis. Taip pat parke svečiai gali pačiupinėti Vištos koją, pažiūrėti į toli pro Raganos binoklį ir aplankyti kūrybines dirbtuves ar meninius plenerus kūrybinėje rezidencijoje „Debessjums“.

3 priežastys apsilankyti:

-  Puikus architektūros ir dvaro ansamblio pavyzdys Latvijoje
-  Gamtos take apžiūrėsite unikalius gamtos objektus
-  Galima pasimėgauti tylą ir nuostabiais gamtos vaizdais





Ilzenbergo dvaro parkas

Adresas Ilzenbergo k. 4, Juodupės seniūnija,
Rokiškio rajonas, Lietuva

GPS 56.159582, 25.524364

Interneto svetainė www.ilzenbergas.lt

Tel. +370 69644004

Parko plotas 14 ha

Parko kūrimo laikas XIX a. antra pusė

Parko stilius Angliško stiliaus (peizažinis) parkas

Buvę savininkai Kersbrookų giminė (1515–1616)

Vilhelmas Hoikas (1616–1642)

Nikolausas fon Korfas (1642–1653)

Ernstas fon Zakenas (1653–1677)

Magnusas Ernstas fon Korfas

(1677–1687)

Rutenbergų giminė (1687–1863)

N. N. Fuksas (1863–1896)

Dimšų giminė (1896–1940)




Parko prieinamumas Lankomas objektas

Dvaro prieinamumas Lankomas objektas

Artimiausias TIC Rokiškio turizmo ir tradicinių amatų
informacijos ir koordinavimo centras
+370 45851044, +370 61000610
www.rokiskiotic.lt

Ilzenbergo dvaras nė vieno lankytojo nepalieka abejingo. Rašytiniuose šaltiniuose dvaras minimas jau nuo 1515 metų. Ilzenbergo dvare, kaip ekonominės veiklos centre, visada virė gyvenimas. Vaizdingas ir rūpestingai prižiūrimas 14 hektarų ploto angliškojo stiliaus parkas sužavi kiekvieną lankytoją. Akį džiugina dailios skulptūros ir link vandens besileidžiantys Ilgio ežero kranto šlaitai, o į legendomis apipintą Meilės salą veda Meilės tiltas. Ilzenbergo dvaro parkas dar 1963 m. pripažintas valstybinės reikšmės saugotinu objektu; čia auga daugiau nei 23 rūšių medžiai. Didžiausias parke augantis daugiau nei 500 metų senumo ąžuolas 2013 m. buvo paskelbtas valstybės saugomu gamtos paveldo objektu. Šio milžino kamieno apimtis – net 6,3 m, aukštis – 30,5 m. Šis parkas – nuostabi vieta tiek ramiam poilsiui, tiek smagioms laisvalaikio pramogoms!

3 priežastys apsilankyti:

-  Galimybė pasivaikščioti Lietuvos šimtmečiui sukurta skulptūrų parke, pasižyminciamė ir įspūdingu natūraliu landšaftu
-  Vienintelis visiškai atkurtas dvaras Lietuvoje, laimėjęs apdovanojimą „Patraukliausias kultūros turizmo objektas Lietuvoje“ (2017)
-  Puikus ūkininkavimo ir turistinio objekto sintezės pavyzdys





Rokiškio dvaro parkas

Adresas Tyzenhauzų g. 5, Rokiškis,
Lietuva

GPS 55.965382, 25.600901

Interneto svetainė www.muzejusrokiskyje.lt

Tel. +370 61544586

Parko plotas 28 ha

Parko kūrimo laikas XVIII a. pabaiga

Parko stilius Angliško stiliaus (peizažinis)
parkas

Buvę savininkai Tyzenhauzų giminė
(nuo XVIII a. pab. iki 1880 m.)
Pšezdziekių giminė
(nuo 1880 m. iki 1940 m.)

Parko prieinamumas Laisvai prieinamas




Dvaro prieinamumas Lankomas objektas

Artimiausias TIC Rokiškio turizmo ir tradicinių
amatų informacijos ir
koordinavimo centras
+370 45851044, +370 61000610
www.rokiskiotic.lt



Norėdami pasiklausyti gražiausios paukščių muzikos po atviru dangumi, būtinai apsilankykite Rokiškio dvaro parke, kurio tvenkinyje taip pat karaliauja ir juodųjų gulbių pora. Parkas išlaikė savo pradinį istorinį planą. Trys senovinės medžių alėjos kviečia romantiškai pasivaikščioti. Dvare šiuo metu įsikūręs Rokiškio krašto muziejus. Dvaro ansamblį sudaro 16 autentiškų pastatų bei daugiau kaip 28 ha ploto parkas su dviem tvenkiniais. Vienoje dvaro oficinų eksponuojami žymaus Lietuvos liaudies meistro Liongino Šepkos (1907–1985) medžio drožiniai. Jo sukurtos medinės kompozicijos, skulptūros, bareljefai stebina originalumu, neįprasta technika, ypatingu siužeto traktavimu. Po ilgesnio pasivaikščiojimo parke, muziejuje galima įdomiai praleisti laiką tiek mokantis, tiek sklaidant istorijos puslapius. Tai puikus būdas pažinti regiono kultūros istoriją ir apžiūrėti vertingas ekspozicijas bei dalyvauti kūrybinėse dirbtuvėse.

3 priežastys apsilankyti:

-  Galima pasigrožėti karališkųjų juodųjų gulbių pora
-  Daugiau kaip 80 metų dvare veikia krašto muziejus, galintis pasigirti savo vertingomis kolekcijomis
-  Dvaro ir parko ansamblis yra vienas žymiausių klasicizmo stiliaus pavyzdžių Lietuvoje



Rokiškio dvaro parko planas



- | | | |
|--|-------------------------------------|--|
| 1 Dvaro rūmai | 5 Pagrindiniai vartai | 9 Danielių aptvaras |
| 2 Oficina (dabar – parodų salės) | 6 Sargo namelis | 10 Juodosios gulbės |
| 3 Oficina (dabar – L. Šepkos drožinių ekspozicija) | 7 Svirnas (Prakartelių ekspozicija) | 11 Buvęs dvaro bravoras |
| 4 Rokiškio krašto muziejaus administracija | 8 Žaidimų aikštelė | 12 Kumetynas |
| | | 13 Buvusi kalvė (dabar – edukacinės klasės, dirbtuvės) |





Salų dvaro parkas

Adresas Parko g., Salos, Rokiškio rajonas,
Lietuva

GPS 55.810662, 25.370669

Interneto svetainė www.rokiskiotic.lt

Tel. +370 61000610

Parko plotas 7 ha

Parko kūrimo laikas XVI a.

Parko stilius Nežinoma

Buvę savininkai Seniausių giminė (1555–1566)
Jurgis Radvila (1567–1589)
Motiejus Konopackis (1589–1631)
Kristupas Radvila Jaunasis (1632–1661)
Morikonų giminė (1661–1855)
Tyzenhauzų giminė (1855–1880)
Pšezdziekių giminė (nuo 1880 m.
iki XX a. vid.)




Parko prieinamumas Laisvai prieinamas

Dvaro prieinamumas Lankomas objektas

Artimiausias TIC Rokiškio turizmo ir tradicinių amatų
informacijos ir koordinavimo centras
+370 45851044, +370 61000610
www.rokiskiotic.lt

Salų dvaro parkas yra vienas seniausių Lietuvoje – vietovė žinoma jau nuo XVI a., o dvaras ir parkas, kokius juos matome šiandien, buvo sukurti XIX a. viduryje. Parkas saugo daugybę gamtos turtų: 200 metų senumo tuopos, retos paukščių rūšys, 4 šikšnosparnių rūšys akylesnį stebėtoją kviečia apsidairyti ir pasinerti į nepamirštamų pojūčių koliažą. Dvaro parko ansamblis yra skirtingų stilių sintezės perlas, klestėjimo laikais buvęs žinomas kaip įspūdingų aukštuomenės pobuvių vieta, o šiandien kantriai laukiantis savo atgimimo valandos.

3 priežastys apsilankyti:

-  Dvaro ansamblis yra įsikūręs Dviragio ežero saloje
-  Įspūdingos tuopos, kurių viena net 1,9 m skersmens
-  Kadaise ši teritorija buvo garsi lokių medžioklės vieta





Adomynės dvaro parkas

Adresas A. Vileniško g. 3, Adomynė,
Kupiškio rajonas, Lietuva

GPS 55.748808, 25.30464

Interneto svetainė www.infokupiskis.lt

Tel. +370 61129113

Parko plotas 3 ha

Parko kūrimo laikas XIX a. pradžia

Parko stilius Angliško stiliaus (peizažinis)
parkas

Buvę savininkai Pliaterių giminė (nuo XVI a.)
Žurauskų giminė
(nuo XVII–XIX a.)
Adomas Vileniškis (nuo 1880 m.
iki 1921 m.)




Parko prieinamumas Laisvai prieinamas

Dvaro prieinamumas Lankomas objektas

Artimiausias TIC Kupiškio rajono turizmo ir
verslo informacijos centras
+370 45952505
www.infokupiskis.lt

Adomynės dvaro parkas yra puiki vieta trumpam pasisėpti nuo kasdienio skubėjimo – vasarą čia svaigina liepžiedžių medaus kvapas, skaisčiai raudonos rožės užburia savo grožiu, o vakarais galite mėgautis daugiabalsiais varlių choro koncertais; rudenį akina auksinių lapų paklodės, o žiemą medžiai įsisupa į baltas skaras ir stoja tyli ramuma. Metų laikų puošnumu vilioja gėrėtis šimtmetė Meilės alėja. Parke slypi ir retų medžių rūšių lobiai – čia auga amūrinis kamštenis, raudonasis ąžuolas, mandžūrinis riešutmedis ir kitos rūšys. Dvaro patalpos šiandien tarnauja kaip vietinis kultūros centras, kuriame siūlomos edukacinės programos, teminės ekskursijos, vietinių gėrybių degustacijos, demonstruojami tradiciniai amatai.

3 priežastys apsilankyti:

-  Puikus atnaujinto medinio dvaro architektūros pavyzdys su kultūriniais renginiams pritaikytu parku
-  Galima papildyti žinias ir pagerinti įgūdžius kūrybinėse dirbtuvėse
-  Galima paragauti ypatingųjų Adomynės krašto „Pagrabinių“ bandelių





Ērberges dvāro parks

Adresas Skolas g. 1, Ērbergē, Mazzalvės valsčius,
Neretos apskritis, Latvija

GPS 56.364667, 25.017328

Interneto svetainē www.neretasnovads.lv

Tel. +371 29339832

Parko plotas 7,8 ha

Parko kūrīmo laikas XIX a. vidurys

Parko stilius Anglīško stīliaus (peizažinis) parks

Buvē savininkai Indriķis Selē (?)

Volfū giminē (nuo 1582 m. iki 1686 m.)

Fitinghofu giminē (nuo 1686 m. iki 1703 m.)

Taubiū giminē (nuo 1703 m. iki 1806 m.)

Hanū giminē (nuo 1806 m. iki 1920 m.)

Parko prieinamumas Laisvai prieinamas

Dvāro prieinamumas Lankomas objekts

Būtina išankstinē registracija (dvāro
pastate veikia mokykla)




Artimiausias TIP Mazzalvės krašto turizmo informācijas
punkts

+371 29339832, +371 26156535

www.neretasnovads.lv

Parko svečiai turi galimybē pasimēgauti Ērbergēs gamtos, kultūros ir istorijas įdomybėmis Mėlynosios damos draugijoje. Legendų take gyvuoja daug istorijų apie dvāro šeimīnīkus, o parko medžiai saugo paslaptis, kurias galima sužinoti tik čia atvykus. Didžiausia parko vertybē yra devyni didžiuliai medžiai, kaip antai paprastasis klevas (kamieno diametras 3,8 m, vadinamas Ērbergēs klevu), europinis ožekšnis, paprastoji liepa. Parko muzikiniu fonu pasirūpins vietinių zylučių, geniū ir pelėdū ansamblis, o į degustacijā po atviru dangumi kviečia lazdynai, raugerškiai ir gudobelės. Dvāro pastate po ilgesnio pasivaikščiojimo galima paragauti ypatingū raganiškū vaišiū.

3 priežastys apsilankyti:

-  Laukia žavingas Legendų takas
-  Pasivaikščiojimas Mėlynosios damos draugijoje
-  Galima paragauti ypatingū raganiškū vaišiū





Vygantės dvaro parkas

Adresas „Vigante“, Staburago valsčius,
Jaunjelgavos apskritis, Latvija

GPS 56.574270, 25.496108

Interneto svetainė www.jaunjelgava.lv

Tel. +371 29892925

Parko plotas 17,6 ha

Parko kūrimo laikas XVIII a.

Parko stilius Angliško stiliaus (peizažinis) parkas

Buvę savininkai Kristoferis Hēnaštenbergas-Vygandas (?)
Kregerių giminė (?)
Frydrichas fon Ridigeris (1783–1856)
Konstantinas fon Rengartenas
(1864–1906)
Brinkenų giminė (?), Vitenų giminė (?),
Štampelų giminė (?), Berų giminė (?)




Parko prieinamumas Laisvai prieinamas

Dvaro prieinamumas Dvaro pastatai sugriauti 1917 m., per
Pirmąjį pasaulinį karą ir neatstatyti.

Artimiausias TIP Jaunjelgavos turizmo informacijos
punktas
+371 29391109, +371 29892925
www.jaunjelgava.lv

Turtingos istorijos ir kultūros liudijimus saugo Vygantės dvaro parkas, kurio galią galima pajusti pasiklausius įdomių pasakojimų ir legendų. Nuostabiu kraštovaizdžiu pasižymintis parkas įkurtas Dauguvos upės krante, kur slepiasi po Dauguvos potvynio sunykusio Staburago – kadaise aukščiausio krioklio Latvijoje – vieta. Čia auga nepriklausomos Latvijos prezidentų sodinti ąžuolai. Pasivaikščiojimų takai jus vilios pasinerti į metų laikų stebėjimo meditaciją ir leis pamatyti mėlyną neužmirštuolių kilimą bei išgirsti paukščių giesmių melodijas pavasarį, užuosti Dauguvos plukes ir liepas vasarą, regeti besikeičiančias didžiulių medžių spalvas ir ragauti riešutų rudenį bei stebėti ramiai Dauguvos tėkmę žiemą.

3 priežastys apsilankyti:

-  Galima paplaukioti laiveliu „Vigante“
-  Čia dalijamasi prisiminimais apie žuvusias gamtos ir kultūros vertybes – Staburago uolą, Liepavuotą, Dainų švenčių estradą
-  Galima pasigrožėti 41 egzotiška medžių rūšimi





Skryverų dendrologinis parkas

Adresas Skryverų dendrologinis parkas,
kelias Daugpilis–Ryga, Latvija

GPS 56.617106, 25.057759

Interneto svetainė www.skriveri.lv

Tel. +371 28633643

Parko plotas 16,9 ha

Parko kūrimo laikas XIX a. pabaiga

Parko stilius Angliško stiliaus (peizažinis)
parkas

Buvę savininkai Augustas fon Siversas
(1825–1876)

Frydrichas Maksimilianas
Oskaras fon Siversas (1857–1919)




Parko prieinamumas Laisvai prieinamas

Dvaro prieinamumas Dvaro pastatas neišlikęs – visiškai
sugriautas per Pirmąjį pasaulinį
karą

Artimiausias TIP Skryverų turizmo informacijos
punktas
+371 25661983
www.visit.skriveri.lv

Puiki degustacija gamtoje – Skryverų dendrologinis parkas rudenį kviečia paragauti riešutų, raugerškių ir miško obuoliukų. Dvaro istorija turtinga, deja, iki šių dienų iš viso ansamblio išlikęs tik vertingas parkas su 380 neįprastų rūšių augalų egzemplioriais. Kiekvienas metų laikas čia stebina savaip: pavasarį žydi žibutės – mėlynos, geltonos, rožinės ir baltos, o virš jų, tarsi ilgų plaukų garbanos, vejasį karijų lapija. Vasarą lankytojus svaigina liepų kvapai, pterokarija stebina ilgais žirginėliais. Rudenį, krintant lapams, japoninis puošmedis užburia nuostabiai saldžiu kvapu, raguotasis lazdynas stebina įdomia riešutų forma, visus sužavi ūsuotoji avietė. Per pačią plikšalą – lapkričio viduryje – sužydi sodinis hamamelis.

3 priežastys apsilankyti:

-  Įdomu atrasti 30 pasaulyje retai sutinkamų medžių rūšių
-  Siūloma iš dviejų 17 metrų aukščio parko terasų stebėti, kaip Dauguvos kraštovaizdis keičiasi kartu su metų laikais
-  Galima susipažinti su įdomiais parko tvarkymo būdais



Ši brošiūra parengta pagal Interreg V-A Latvijas ir Lietuvos užsienio bendradarbiavimo programos 2014–2020 projektą LLI-313 „Įspūdinga kelionė po pilių ir dvarų parkus“ („4SeasonsParks“), kurio tikslas yra skatinti kultūrinių, istorinių objektų ilgalaikiškumą, didinti jų patrauklumą lankytojams. Bendras projekto biudžetas: 692 246,76 EUR (įskaitant ERAF finansavimą: 588 409,75 EUR). Ši brošiūra paruošta naudojant Europos Sąjungos finansinę paramą. Už šios brošiūros turinį visiškai atsako Žiemgalos planavimo regionas, jokiais aplinkybėmis negali būti laikoma, kad jis atspindi Europos Sąjungos nuomonę.

Leidėjas Žiemgalos planavimo regionas, www.zemgale.lv, 2019 metai.

Už bendradarbiavimą dėkojame projekto partneriams: Rokiškio krašto muziejui, Jelgavos regiono savivaldybei, Kuoknesės regiono tarybai, Pakruojo rajono savivaldybei, objektų savininkams ir Žiemgalos bei Šiaurės Lietuvos turizmo informacijos teikėjams, dalyvavusiems leidyboje.

Leidinyje naudotos fotografijos iš Latvijos ir Lietuvos turizmo informacijos teikėjų, G. Timermaņos, objektų savininkų ir Žiemgalos planavimo regiono archyvų.

Dizainas, maketas: Anda Nordena

ISBN 978-9934-8887-7-9



